



Città di Marano di Napoli

Provincia di Napoli

8

rendere la presente immediatamente
Esecutiva.



COMUNE DI MARANO DI NAPOLI

ORIGINALE DI DELIBERAZIONE DELLA GIUNTA COMUNALE

Numero 106 del 06/08/2019

Oggetto: Ricognizione ed aggiornamento degli immobili di proprietà comunale e classificazione degli stessi nei beni disponibili dell'inventario del patrimonio comunale.

L'anno **2019** il giorno 06 del mese di Agosto ore 13,35, nella sala delle riunioni della casa Comunale di Marano di Napoli, si è riunita la Giunta Comunale, nelle forme di legge.

Presiede l'adunanza il Sindaco/Vice Sindaco.

Sono presenti:

| COGNOME | NOME | QUALIFICA | P | A |
|------------|-----------------|--------------|---|---|
| Visconti | Rodolfo | Sindaco | X | |
| Tagliatela | Francesco | Vice Sindaco | X | |
| De Nigris | Marinella | Assessore | | X |
| D'Alterio | Paolo Castrese | Assessore | X | |
| Nobler | Davide | Assessore | X | |
| Perna | Bianca Geltrude | Assessore | | X |
| Trematerra | Floriana | Assessore | X | |
| Perrotta | Salvatore | Assessore | X | |

Partecipa il Segretario Generale *Dott. Michele Ronza*.

Visti i pareri allegati, espressi ai sensi degli art. 49 1° comma, e 147 bis 1° comma del D. Lgs. 267/00 e dell'art. 3 del vigente Regolamento sui Controlli Interni.



Città di Marano di Napoli

Provincia di Napoli



COMUNE DI MARANO DI NAPOLI

RELAZIONE ISTRUTTORIA DEL DIRIGENTE DELL'AREA URBANISTICA

Proposta di delibera sottoposta alla Giunta comunale avente per oggetto: Ricognizione ed aggiornamento degli immobili di proprietà comunale e classificazione degli stessi nei beni disponibili dell'inventario del patrimonio comunale.

IL DIRIGENTE

Letta, inoltre, la nota prot. 0069947 del 19.06.2019 con la quale il Ministero dell'Interno -Dipartimento per gli Affari interni e territoriali, dopo aver esaminato la documentazione costituente l'ipotesi di bilancio stabilmente riequilibrato 2019/2012, presentata da quest'Amministrazione, ai sensi dell'art.259 del TUEL, richiede di acquisire copia della deliberazione relativa all'aggiornamento dei beni immobili per l'anno 2019;

Vista la deliberazione n^ 34 del 29.04.2016 con la quale la Giunta comunale ha approvato lo schema di rendiconto della gestione 2015 composto: dal Conto di Bilancio, dal Conto Economico, dal Conto del Patrimonio e dal prospetto di conciliazione con i relativi allegati;

Vista la relazione illustrativa della gestione 2015, allegata alla predetta deliberazione quale parte integrante e sostanziale;

Visti gli allegati contraddistinti con i nn. 7 ed 8, richiamati nella predetta relazione, allegata alla delibera approvata, riportanti l'inventario dei beni immobili dell'Ente;

Tenuto conto che l'ultimo aggiornamento dell'elenco dei beni immobili costituenti il patrimonio immobiliare di questo Ente, risale all'annualità 2015 e, pertanto, si rende necessario procedere ad aggiornarlo;

Atteso che l'aggiornamento dell'inventario per disposizione normativa non solo costituisce il supporto conoscitivo indispensabile per una razionale gestione dei beni costituenti il patrimonio immobiliare dell'Ente, sia in termini economici che di corretto utilizzo degli stessi, ma rappresenta anche la base informativa indispensabile per la definizione delle scelte dell'Amministrazione;



Città di Marano di Napoli

Provincia di Napoli

Ravvisata, pertanto, la necessità procedere ad aggiornare l'inventario dei beni immobili di proprietà del Comune di Marano di Napoli, costituenti il patrimonio dell'Ente;

Visto il prospetto, allegato "A2", redatto dal Settore Patrimonio, riportante i beni immobili di proprietà del Comune di Marano di Napoli, i quali integrano quelli già inventariati ed elencati nella relazione illustrativa allegata alla delibera n° 34 del 29.04.2016 con la quale la Giunta comunale ha approvato lo schema di rendiconto della gestione 2015;

PROPONE ALLA GIUNTA COMUNALE

Di approvare l'integrazione dell'elenco dei beni immobili di proprietà del Comune di Marano di Napoli, aggiornata alla data di adozione della presente deliberazione, dandosi atto che il numero complessivo degli immobili e dei terreni, che determinano l'effettiva consistenza del patrimonio dell'Ente, sono riportati nei tre prospetti allegati contraddistinti dalle lettere "A" "A1" e "A2".

di trasmettere copia della deliberazione adottata dalla Giunta al Ministero dell'Interno - Dipartimento per gli Affari interni e territoriali, Ufficio 1[^] per il risanamento degli Enti locali dissestati, nei termini stabiliti dalla nota prot. 0069947 del 19.06.2019, trasmessa a quest'Amministrazione.

Il Dirigente ad interim dell'Area Urbanistica
dott. ing. Pasquale Di Pace



Città di Marano di Napoli

Provincia di Napoli

PARERI SU PROPOSTA DI DELIBERAZIONE PER :

GIUNTA COMUNALE - () CONSIGLIO COMUNALE

OGGETTO: Ricognizione ed aggiornamento degli immobili di proprietà comunale e classificazione degli stessi nei beni disponibili dell'inventario del patrimonio comunale

PARERE SULLA REGOLARITA' TECNICA (art. 49,1°c. e 147 bis T.U. N.267/2000 e ss.mm.ii) e art. 3 Reg.to controlli interni.

si esprime parere **FAVOREVOLE**

si esprime parere **SFAVOREVOLE** per il seguente motivo:.....

ATTESTA

Che la stessa () comporta- (x) non comporta oneri economici a carico del Comune.

Il Dirigente Area Urbanistica

li 24/7/13

[Signature]

PARERE SULLA REGOLARITA' CONTABILE (art.49,1°c.e 147 bis T.U. n. 267/2000 e ss.mm.ii) e art.3 Reg. controlli interni .

AREA ECONOMICA FINANZIARIA

si esprime parere **FAVOREVOLE** e ne attesta la regolarità e correttezza amm.va

si esprime parere **SFAVOREVOLE** per il seguente motivo.....

atto che non necessita di parere contabile in quanto non comporta riflessi diretti o indiretti sulla situazione economico-finanziaria e/o sul patrimonio dell'Ente.

li

Il Dirigente Area.....

PARERE DI CONFORMITA'

Alle norme legislative, statutarie e regolamentari , ai sensi dell'art. 97, comma 4, lett.a) del D.Lgs n.267/2000 e ss.mm.ii.,

FAVOREVOLE.....

SFAVOREVOLE.....

IL SEGRETARIO GENERALE

Dott. Michele Ronza



Città di Marano di Napoli

Provincia di Napoli

Su proposta del Sindaco e dell'Assessore al Patrimonio Paolo Castrese D'Alterio;

LA GIUNTA

Premesso che:

- con la Legge 133 21.08.2008 "Conversione in legge, con modificazioni, del decreto-legge 25 giugno 2008, n. 112, recante disposizioni urgenti per lo sviluppo economico, la semplificazione, la competitività, la stabilizzazione della finanza pubblica e la perequazione tributaria", sono state adottate misure urgenti finalizzate allo sviluppo economico, alla semplificazione, competitività, stabilizzazione della finanza pubblica ed alla perequazione tributaria;
- tra le varie disposizioni costituisce una delle novità di maggior rilievo per i Comuni l'art. 58, dedicato alle "Ricognizione e valorizzazione del patrimonio immobiliare di regioni, comuni ed altri enti locali". Il comma 1 prevede che Regioni, Province, Comuni e altri enti locali approvino, con delibera dell'organo di Governo l'elenco, redatto sulla base della documentazione esistente presso i propri archivi e uffici, dei singoli beni immobili ricadenti nel territorio di competenza, non strumentali all'esercizio delle funzioni istituzionali dell'Amministrazione Comunale, suscettibili di valorizzazione ovvero di dismissione.
- l'art. 227, comma 1°, del D.Lgs. n. 267/2000 prevede che la dimostrazione dei risultati di gestione avviene mediante il rendiconto che comprende il conto del bilancio, il conto economico e del patrimonio;

Vista la deliberazione n° 34 del 29.04.2016 con la quale la Giunta comunale ha approvato lo schema di rendiconto della gestione 2015 composto: dal Conto di Bilancio, dal Conto Economico, dal Conto del Patrimonio e dal prospetto di conciliazione con i relativi allegati;

Vista la relazione illustrativa della gestione 2015, allegata alla predetta deliberazione quale parte integrante e sostanziale;

Visti gli allegati contraddistinti con i nn. 7 ed 8, richiamati nella predetta relazione, allegata alla delibera approvata, riportanti l'inventario dei beni immobili dell'Ente;

Rilevato che l'ultimo aggiornamento dell'elenco dei beni immobili costituenti il patrimonio immobiliare di questo Ente, risale all'annualità 2015 e, pertanto, si rende necessario procedere ad aggiornarlo;

Atteso che l'aggiornamento dell'inventario, per disposizione normativa, non solo costituisce il supporto conoscitivo indispensabile per una razionale gestione dei beni, sia in termini economici che di corretto utilizzo degli stessi, ma rappresenta anche la base informativa indispensabile per la definizione delle scelte dell'Amministrazione.



Città di Marano di Napoli

Provincia di Napoli

Visti i prospetti A e B relativi agli immobili costituenti il patrimonio immobiliare dell'Ente, redatti ed aggiornamenti a cura del Settore Patrimonio di questo Ente i cui risultati sono riassunti in essi ed allegati al presente provvedimento;

Letta, inoltre, la nota prot. 0069947 del 19.06.2019 con la quale il Ministero dell'Interno -Dipartimento per gli Affari interni e territoriali, dopo aver esaminato la documentazione costituente l'ipotesi di bilancio stabilmente riequilibrato 2019/2012, presentata da quest'Amministrazione, ai sensi dell'art.259 del TUEL, richiede di acquisire copia della deliberazione relativa all'aggiornamento dei beni immobili per l'anno 2019;

Ritenuto di dover ottemperare alla richiesta avanzata dal Ministero trasmettendo gli atti richiesti nei termini stabiliti;

Rilevato che, ai sensi dell'art. 48 del Testo Unico delle leggi sull'Ordinamento degli Enti Locali, approvato con D. Lgs. 18 agosto 2000 n. 267, la Giunta compie tutti gli atti rientranti nelle funzioni degli Organi di governo che non siano riservati dalla legge al Consiglio Comunale e che non ricadano nelle competenze, previste dalle leggi o dallo Statuto, del Sindaco o degli Organi di decentramento;

Richiamato il Decreto Legislativo 118/2011 come modificato con il Decreto Legislativo 126/2014 e principi contabili applicati, con particolare riferimento al principio della contabilità economico patrimoniale;

Acquisito il parere di regolarità tecnica espresso ai sensi degli artt. 49, 1^a comma e 147 bis T.U. n.267/2000 e ss.mm.ii e art. 3 del Regolamento dei controlli interni;

Richiamati:

- lo Statuto comunale del Comune di Marano di Napoli
- il Testo Unico approvato con D. Lgs. nr. 267 del 18.08.2000;

Con votazione unanime e favorevole espressa nei modi e nelle forme di legge;

DELIBERA

Di approvare e convalidare l'elenco dei beni immobili di proprietà del Comune di Marano di Napoli, aggiornato alla data di adozione della presente deliberazione, dandosi atto che il numero complessivo degli immobili e dei terreni, che determinano l'effettiva consistenza del patrimonio dell'Ente, sono riportati nei tre prospetti allegati contraddistinti dalle lettere "A" "A1" e "A2";

Di dare atto che i beni immobili, indicati nel prospetto "A2", che integrano i beni già inventariati ed elencati nei prospetti "A" ed "A1", richiamati nella relazione illustrativa della gestione 2015 allegata alla delibera n° 34 del 29.04.2016 con la quale la Giunta comunale ha approvato lo schema di rendiconto della gestione 2015, si distinguono in:

- a) beni di proprietà (inseriti nel P.A.V.I.) e si identificano:
n. 1 villino
n.33 appartamenti



Città di Marano di Napoli

Provincia di Napoli

n.12 box- depositi ecc.
n.6 lastrici solari

- b) Beni di proprietà (case popolari occupate) e si identificano:
RIONE C.P. VIA PIAVE n. 52 appartamenti con annessi scantinati e depositi
RIONE 219 VIA PIAVE n. 20 appartamenti con annessi scantinati e depositi
- c) Beni confiscati e destinati al Comune n. 91
- d) Beni ex I.P.A.B. trasferiti al Comune:
Edificio piazza Trieste e Trento (ex istituto suore) n.1
Unità abitative n. 2
Locali vari n. 3
Terreni n. 10
- e) Beni istituzionali (storici):
Edifici n. 18
Scuole n.15
Impianti di sollevamento n.5
Aree scoperte n. 20 circa
- f) Beni acquisiti al patrimonio provenienti da abusi edilizi (dati provvisori):
Appartamenti n. 44
Villini n.6
Sopraelevazioni n. 14
Monolocali n. 14
Locali commerciali n.2
Capannoni n.4
Manufatti vari n. 11

di trasmettere il presente provvedimento, unitamente alla documentazione richiesta dal Ministero dell'Interno - Dipartimento per gli Affari interni e territoriali, Ufficio 1^ per il risanamento degli Enti locali dissestati, nei termini stabiliti dalla nota prot. 0069947 del 19.06.2019, trasmessa a quest'Amministrazione;

di trasmettere, inoltre, il presente atto:

al Sindaco, all'Assessore al Patrimonio, al Segretario Generale e al Settore Patrimonio per opportuna conoscenza e alla Segreteria dell'Ente per la registrazione e per l'acquisizione alla raccolta dei provvedimenti dell'Ente.

di dichiarare la presente deliberazione immediatamente eseguibile ai sensi dell'articolo 134 del TUEL.

IL SEGRETARIO GENERALE
Dott. Michele Ronza




IL SINDACO
Rodolfo Visconti

| COMUNE DI MARANO DI NAPOLI (NA) - ELENCO DEI FABBRICATI CONFISCATI | | | | | | | | | | | | |
|--|---------------------|---------------------|--------|-------------------------|-------------|-----------|-------------|-------|--------------|-------------|--------------|----------|
| Prog. | Denominazione | Titolo | NumDen | Indirizzo | Civ. Foglio | Mapp. Sub | Cat. Classe | Cons. | Sup. Rendita | Valore Cat. | Note | Molt. |
| 1 | Proprietà 1000/1000 | Proprietà 1000/1000 | 1 | VIA BENEDETTO GROCE | 0005 | 00843 | A07 | 1 | 8 | 214 | € | 805,67 |
| 2 | Proprietà 1000/1000 | Proprietà 1000/1000 | 1 | VIA SAN ROCCO | 0006 | 01434 | C02 | 1 | 730 | 818 | € | 2.169,12 |
| 3 | Proprietà 1000/1000 | Proprietà 1000/1000 | 1 | VIA ANTONIO DE CURTIS | 0007 | 00380 | F05 | | | 154 | € | 0 |
| 4 | Proprietà 1000/1000 | Proprietà 1000/1000 | 1 | VIA PADRETERIO | 0014 | 00534 | F05 | | | | € | 0 |
| 5 | Proprietà 1000/1000 | Proprietà 1000/1000 | 1 | VIA MARANO PIANURA 66/A | 0023 | 01991 | C02 | 3 | 66 | | € | 252,46 |
| 6 | Proprietà 1000/1000 | Proprietà 1000/1000 | 1 | VIA MARANO PIANURA | 0035 | 00096 | C02 | 2 | 19 | | € | 54,95 |
| 7 | Proprietà 1000/1000 | Proprietà 1000/1000 | 1 | VIA MARANO PIANURA CM | 0035 | 00696 | C05 | 2 | 18 | | € | 52,06 |
| 8 | Proprietà 1000/1000 | Proprietà 1000/1000 | 1 | VIA MARANO PIANURA CM | 0035 | 00096 | A02 | 5 | 5 | | € | 361,52 |
| 9 | Proprietà 1000/1000 | Proprietà 1000/1000 | 1 | VIA MARANO PIANURA | 0035 | 00811 | A02 | 4 | 4 | | € | 242,90 |
| 10 | Proprietà 1000/1000 | Proprietà 1000/1000 | 1 | VIA SAN ROCCO 000144 | 0006 | 00921 | C02 | 3 | 50 | | € | 198,84 |
| 11 | Proprietà 1000/1000 | Proprietà 1000/1000 | 1 | VIA SAN ROCCO 000144 | 0006 | 00921 | C02 | 3 | 46 | | € | 182,93 |
| 12 | Proprietà 1000/1000 | Proprietà 1000/1000 | 1 | VIA SAN ROCCO 000144 | 0006 | 00921 | C02 | 3 | 46 | | € | 182,93 |
| 13 | Proprietà 1000/1000 | Proprietà 1000/1000 | 1 | VIA SAN ROCCO 000144 | 0006 | 00921 | C02 | 3 | 46 | | € | 182,93 |
| 14 | Proprietà 1000/1000 | Proprietà 1000/1000 | 1 | VIA SAN ROCCO 000144 | 0006 | 00921 | C02 | 3 | 46 | | € | 182,93 |
| 15 | Proprietà 1000/1000 | Proprietà 1000/1000 | 1 | VIA SAN ROCCO 000144 | 0006 | 00921 | C02 | 3 | 46 | | € | 182,93 |
| 16 | | | 0 | | 4 | 5005 | | | | | € | |
| 17 | | | 0 | | 6 | 191 | 102 | | | | € | |
| 18 | | | 0 | | 6 | 191 | 104 | | | | € | |
| 19 | | | 0 | | 6 | 191 | 106 | | | | € | |
| 20 | | | 0 | | 6 | 1017 | 19 | | | | € | |
| 21 | | | 0 | | 6 | 1205 | | | | | € | |
| 22 | | | 0 | | 6 | 1370 | 19 | | | | € | |
| 23 | | | 0 | | 15 | 468 | | | | | € | |
| 24 | | | 0 | | 17 | 121 | | | | | € | |
| 25 | | | 0 | | 17 | 736 | 48 | | | | € | |
| 26 | | | 0 | | 17 | 733 | 53 | | | | € | |
| 27 | | | 0 | | 17 | 736 | 70 | | | | € | |
| 28 | | | 0 | | 21 | 358 | | | | | € | |
| TOTALE | | | | | | | | | | | € 851.284,56 | |

| COMUNE DI MARANO DI NAPOLI (NA) - ELENCO DEI FABBRICATI IN PROPRIETA' | | | | | | | | | | | | |
|---|---------------------|---------------------|--------|--|-------------|-----------|-------------|-------|--------------|-------------|------|--------|
| Prog. | Denominazione | Titolo | NumDen | Indirizzo | Civ. Foglio | Mapp. Sub | Cat. Classe | Cons. | Sup. Rendita | Valore Cat. | Note | Molt. |
| 1 | Proprietà 1000/1000 | Proprietà 1000/1000 | 1 | VIA DUCA D'ACOSTA 000001 | 0008 | 00929 | A04 | 2 | 5,5 | | € | 207,36 |
| 2 | Proprietà 1000/1000 | Proprietà 1000/1000 | 1 | VIA DUCA D'ACOSTA 000001 | 0008 | 00929 | A04 | 2 | 3 | | € | 113,10 |
| 3 | Proprietà 1000/1000 | Proprietà 1000/1000 | 1 | VIA DUCA D'ACOSTA 000001 | 0008 | 00929 | A04 | 2 | 3 | | € | 113,10 |
| 4 | Proprietà 1000/1000 | Proprietà 1000/1000 | 1 | VIA DUCA D'ACOSTA 000001 | 0008 | 00929 | A04 | 2 | 5,5 | | € | 207,36 |
| 5 | Proprietà 1000/1000 | Proprietà 1000/1000 | 1 | VIA DUCA D'ACOSTA 000001 | 0008 | 00929 | A04 | 2 | 5,5 | | € | 207,36 |
| 6 | Proprietà 1000/1000 | Proprietà 1000/1000 | 1 | VIA DUCA D'ACOSTA 000003 | 0008 | 00927 | A04 | 2 | 5,5 | | € | 207,36 |
| 7 | Proprietà 1000/1000 | Proprietà 1000/1000 | 1 | VIA DUCA D'ACOSTA 000003 | 0008 | 00927 | A04 | 2 | 5,5 | | € | 207,36 |
| 8 | Proprietà 1000/1000 | Proprietà 1000/1000 | 1 | VIA DUCA D'ACOSTA 000003 | 0008 | 00927 | A04 | 2 | 5,5 | | € | 207,36 |
| 9 | Proprietà 1000/1000 | Proprietà 1000/1000 | 1 | VIA DUCA D'ACOSTA 000003 | 0008 | 00927 | A04 | 2 | 5,5 | | € | 207,36 |
| 10 | Proprietà 1000/1000 | Proprietà 1000/1000 | 1 | STRADA PROVINCIALE SANTA MARIA A CUBITO 000002 | 0008 | 00928 | A04 | 2 | 5,5 | | € | 188,51 |
| 11 | Proprietà 1000/1000 | Proprietà 1000/1000 | 1 | STRADA PROVINCIALE SANTA MARIA A CUBITO 000002 | 0008 | 00928 | A04 | 2 | 5,5 | | € | 188,51 |
| 12 | Proprietà 1000/1000 | Proprietà 1000/1000 | 1 | STRADA PROVINCIALE SANTA MARIA A CUBITO 000002 | 0008 | 00928 | A04 | 2 | 5,5 | | € | 188,51 |
| 13 | Proprietà 1000/1000 | Proprietà 1000/1000 | 1 | STRADA PROVINCIALE SANTA MARIA A CUBITO 000002 | 0008 | 00928 | A04 | 2 | 5,5 | | € | 188,51 |
| 14 | Proprietà 1000/1000 | Proprietà 1000/1000 | 1 | STRADA PROVINCIALE SANTA MARIA A CUBITO 000004 | 0008 | 00934 | A04 | 4 | 5,5 | | € | 284,05 |
| 15 | Proprietà 1000/1000 | Proprietà 1000/1000 | 1 | STRADA PROVINCIALE SANTA MARIA A CUBITO 000004 | 0008 | 00934 | A04 | 4 | 5,5 | | € | 284,05 |
| 16 | Proprietà 1000/1000 | Proprietà 1000/1000 | 1 | STRADA PROVINCIALE SANTA MARIA A CUBITO 000004 | 0008 | 00934 | A04 | 4 | 5,5 | | € | 284,05 |
| 17 | Proprietà 1000/1000 | Proprietà 1000/1000 | 1 | STRADA PROVINCIALE SANTA MARIA A CUBITO 000004 | 0008 | 00934 | A04 | 4 | 5,5 | | € | 284,05 |
| 18 | Proprietà 1000/1000 | Proprietà 1000/1000 | 1 | CUPA DEI CANI | 0008 | 00346 | A02 | 5 | 5,5 | 111 | € | 397,67 |
| 19 | Proprietà 1000/1000 | Proprietà 1000/1000 | 1 | CUPA DEI CANI | 0008 | 00346 | A02 | 5 | 5,5 | 111 | € | 397,67 |
| 20 | Proprietà 1000/1000 | Proprietà 1000/1000 | 1 | CUPA DEI CANI | 0008 | 00346 | A02 | 5 | 5,5 | 98 | € | 397,67 |
| 21 | Proprietà 1/1 | Proprietà 1/1 | 1 | Parco Poggio Vallesana | 5 | 346 | 75 | | | 111 | € | |
| 22 | Proprietà 1/1 | Proprietà 1/1 | 1 | Via Adige 21 | 7 | 105 | 31 | | | 95 | € | |
| 23 | Proprietà 1/1 | Proprietà 1/1 | 1 | Corso Italia, N.4 Piano terra | 8 | 25 | | | | | € | 610,12 |
| 24 | Proprietà 1000/1000 | Proprietà 1000/1000 | 1 | VIA ROMA T | 0015 | 01151 | A02 | 6 | 7,5 | | € | 552,90 |
| 25 | Proprietà 1000/1000 | Proprietà 1000/1000 | 1 | VIA ROMA T | 0015 | 01151 | A02 | 6 | 6,5 | | € | 552,90 |
| 26 | Proprietà 1000/1000 | Proprietà 1000/1000 | 1 | VIA ROMA 000001 | 0015 | 01151 | A02 | 6 | 7,5 | | € | 638,12 |
| 27 | Proprietà 1000/1000 | Proprietà 1000/1000 | 1 | VIA ROMA 000004 | 0015 | 01151 | A02 | 6 | 6,5 | | € | 552,90 |
| 28 | Proprietà 1000/1000 | Proprietà 1000/1000 | 1 | VIA ROMA 000005 | 0015 | 01151 | A02 | 6 | 7,5 | | € | 638,12 |
| 29 | Proprietà 1000/1000 | Proprietà 1000/1000 | 1 | VIA ROMA 000005 | 0015 | 01151 | A02 | 6 | 6,5 | | € | 552,90 |
| 30 | Proprietà 1000/1000 | Proprietà 1000/1000 | 1 | VIA ROMA T | 0015 | 01151 | A02 | 6 | 5,5 | | € | 468,50 |

| Prog. | Denominazione | Titolo | NumDen | Indirizzo | COMUNE DI MARANO DI NAPOLI (NA) - ELENCO DEI FABBRICATI CONFISCATI | | | | Molt. | Valore Cat. | Note | | | | | |
|--|---------------------|--------|--------|------------------------------|--|--------|-------|------|-------|-------------|-------|------|-------------|-------|----------------|--------------------------------|
| | | | | | Civ. | Foglio | Mapp. | Sub | | | | Cat. | Classe | Cons. | Sup. | Rendita |
| COMUNE DI MARANO DI NAPOLI (NA) - ELENCO DEI FABBRICATI DA CATASTO INDIVIDUATI | | | | | | | | | | | | | | | | |
| Prog. | Denominazione | Titolo | NumDen | Indirizzo | Civ. | Foglio | Mapp. | Sub | Cat. | Classe | Cons. | Sup. | Rendita | Molt. | Valore Cat. | Note |
| 1 | Proprietà 1000/1000 | | 1 | VIA GIOVANNI FALCONE CHI | | 0008 | 00526 | 0002 | D06 | | | | € 44.464,00 | 85 | € 3.034.600,00 | Studio Comunale Via Falcone |
| 2 | Proprietà 1000/1000 | | 1 | CORSO UMBERTO I 000024 | | 0015 | 00424 | 0001 | B04 | U | 4817 | | € 5.473,12 | 140 | € 804.548,64 | Edificio comunale |
| 3 | Proprietà 1/1 | | 1 | VIA PARROCCHIA 000004 | | 0038 | 00049 | 0014 | B04 | U | 6762 | 1566 | € 7.683,05 | 140 | € 1.129.406,35 | Palazzo Merolla |
| 4 | Proprietà 1/1 | | 1 | VIA PARROCCHIA 000004 | | 0038 | 00049 | 0015 | D01 | | | | € 150,00 | 85 | € 10.237,50 | Palazzo Merolla |
| 5 | Proprietà 1000/1000 | | 1 | VIA MARANO PANURA | | 0005 | 00902 | 0012 | B05 | 1 | 1225 | | € 1.138,78 | 140 | € 167.400,66 | I.C. Dammen - Torre Piscicelli |
| 6 | Proprietà 1000/1000 | | 1 | VIA CASTEL BELVEDERE | | 0003 | 00986 | 0012 | B05 | 1 | 823 | | € 765,08 | 140 | € 112.466,76 | I.C. San Rocco (Midi) |
| 7 | Proprietà 1000/1000 | | 1 | VIA SAN MARCO 000009 | | 0013 | 00414 | 0007 | B05 | 1 | 578 | | € 537,32 | 140 | € 78.986,04 | I.C. Di. San Marco |
| 8 | Proprietà 1000/1000 | | 1 | VIA ANTONIO FRANJUCI | | 0015 | 00971 | 0001 | B05 | 1 | 17125 | | € 15.919,74 | 140 | € 2.340.201,78 | I.C. Di. Ramucci |
| 9 | Proprietà 1000/1000 | | 1 | SENZA INDIRIZZO SNC | | 0018 | 00644 | 0001 | B05 | 2 | 6948 | 2316 | € 7.854,39 | 140 | € 1.160.475,33 | I.C. Soratte (media) |
| 10 | Proprietà 1000/1000 | | 1 | CORSO UMBERTO I 000028 | | 0015 | 00428 | 0006 | B03 | U | 2336 | | € 2.412,08 | 140 | € 354.695,36 | Pal. Municipale |
| COMUNE DI MARANO DI NAPOLI (NA) - ELENCO DEI FABBRICATI IN PROPRIETA DA CATASTO E DA VERIFICARE | | | | | | | | | | | | | | | | |
| Prog. | Denominazione | Titolo | NumDen | Indirizzo | Civ. | Foglio | Mapp. | Sub | Cat. | Classe | Cons. | Sup. | Rendita | Molt. | Valore Cat. | Note |
| 1 | Proprietà 1/1 | | 1 | VIA SAN ROCCO SNC | | 0005 | 01673 | 0001 | C02 | 3 | 500 | 500 | € 1.988,36 | 160 | € 334.044,48 | |
| 2 | Proprietà 1000/1000 | | 1 | VIA PADRETERNO SC | | 0014 | 00735 | 0001 | E09 | | | | € 5.850,00 | 40,6 | € 250.614,00 | da verificare |
| 3 | Proprietà 1000/1000 | | 1 | VIA PLATONE 000710 | | 0006 | 01965 | 0001 | A03 | 2 | 9,5 | 170 | € 637,82 | 160 | € 107.153,76 | |
| 4 | Proprietà 1000/1000 | | 1 | VIA CORREE DI SOTTO 000002 | | 0036 | 01370 | 0019 | F05 | | | | € 0,00 | 0 | € 0,00 | |
| 5 | Proprietà 1000/1000 | | 1 | VIA PLATONE SNC | | 0006 | 01719 | 0001 | A10 | 2 | 4 | 90 | € 1.115,55 | 80 | € 93.705,20 | |
| 6 | Proprietà 1000/1000 | | 1 | CORSO MEDITERRANEO 122/A | | 0007 | 00364 | 0002 | C03 | U | 225 | 272 | € 3.329,28 | 65 | € 227.223,36 | |
| 7 | Proprietà 1000/1000 | | 1 | CORSO ITALIA 000002 | | 0008 | 00908 | 0003 | A03 | 3 | 7 | | € 1.500,41 | 140 | € 189.110,27 | |
| 8 | Proprietà 1000/1000 | | 1 | CORSO ITALIA 000002 | | 0008 | 00908 | 0003 | A03 | 3 | 7 | | € 560,36 | 160 | € 94.140,48 | |
| 9 | Proprietà 1000/1000 | | 1 | CORSO ITALIA 000002 | | 0008 | 00908 | 0003 | A03 | 3 | 7 | | € 460,30 | 160 | € 60.890,40 | |
| 10 | Proprietà 1000/1000 | | 1 | CORSO ITALIA 000002 | | 0008 | 00908 | 0003 | A03 | 3 | 7 | | € 63,63 | 160 | € 10.899,84 | |
| 11 | Proprietà 1000/1000 | | 1 | CORSO ITALIA 000002 | | 0008 | 00908 | 0003 | A03 | 3 | 7 | | € 63,63 | 160 | € 10.899,84 | |
| 12 | Proprietà 1000/1000 | | 1 | VIA GIOVANNI FALCONE CHI | | 0008 | 00626 | 0001 | A03 | 2 | 5,5 | 97 | € 369,27 | 160 | € 62.037,56 | |
| 13 | Proprietà 1000/1000 | | 1 | VIA VITTORIO EMANUELE 000060 | | 0015 | 00733 | | C02 | 1 | 28 | | € 80,98 | 160 | € 13.604,64 | |
| 14 | Proprietà 1000/1000 | | 1 | VIA VITTORIO EMANUELE 000058 | | 0015 | 00786 | 0001 | A05 | 2 | 2 | | € 57,84 | 160 | € 9.717,12 | |
| 15 | Proprietà 1000/1000 | | 1 | VIA MARANO QUARTO | | 0017 | 00723 | 0027 | A02 | 5 | 6 | | € 433,82 | 160 | € 72.881,76 | |
| 16 | Proprietà 0/0 | | 0 | VIA MARANO QUARTO | | 0017 | 00723 | 0008 | A02 | 5 | 5,5 | | € 397,67 | 160 | € 60,00 | |
| 17 | Proprietà 0/0 | | 0 | VIA MARANO QUARTO | | 0017 | 00723 | 0009 | A02 | 5 | 5,5 | | € 397,67 | 160 | € 60,00 | |
| 18 | Proprietà 0/0 | | 0 | VIA MARANO QUARTO | | 0017 | 00723 | 0010 | A02 | 5 | 5,5 | | € 397,67 | 160 | € 60,00 | |
| 19 | Proprietà 0/0 | | 0 | VIA MARANO QUARTO | | 0017 | 00723 | 0011 | A02 | 5 | 5,5 | | € 397,67 | 160 | € 60,00 | |
| 20 | Proprietà 0/0 | | 0 | VIA MARANO QUARTO | | 0017 | 00723 | 0012 | A02 | 5 | 5,5 | | € 397,67 | 160 | € 60,00 | |
| 21 | Proprietà 0/0 | | 0 | VIA MARANO QUARTO | | 0017 | 00723 | 0013 | F05 | | | | € 0,00 | 0 | € 0,00 | |
| 22 | Proprietà 0/0 | | 0 | VIA MARANO QUARTO | | 0017 | 00723 | 0014 | F05 | | | | € 0,00 | 0 | € 0,00 | |
| 23 | Proprietà 0/0 | | 0 | VIA MARANO QUARTO | | 0017 | 00723 | 0016 | C06 | 3 | 26 | | € 88,62 | 160 | € 60,00 | |
| 24 | Proprietà 0/0 | | 0 | VIA MARANO QUARTO | | 0017 | 00723 | 0017 | C06 | 3 | 19 | | € 84,76 | 160 | € 60,00 | |
| 25 | Proprietà 0/0 | | 0 | VIA MARANO QUARTO | | 0017 | 00723 | 0022 | C05 | 3 | 20 | | € 86,17 | 160 | € 60,00 | |
| 26 | Proprietà 0/0 | | 0 | VIA MARANO QUARTO | | 0017 | 00723 | 0023 | C06 | 3 | 19 | | € 84,76 | 160 | € 60,00 | |
| 27 | Proprietà 0/0 | | 0 | VIA MARANO QUARTO | | 0017 | 00723 | 0024 | C06 | 3 | 19 | | € 84,76 | 160 | € 60,00 | |
| 28 | Proprietà 0/0 | | 0 | VIA MARANO QUARTO | | 0017 | 00723 | 0030 | A02 | 5 | 7 | | € 505,13 | 160 | € 60,00 | |
| 29 | Proprietà 0/0 | | 0 | VIA MARANO QUARTO | | 0017 | 00723 | 0031 | A02 | 5 | 7 | | € 505,13 | 160 | € 60,00 | |
| 30 | Proprietà 0/0 | | 0 | VIA MARANO QUARTO | | 0017 | 00723 | 0032 | A02 | 5 | 7 | | € 505,13 | 160 | € 60,00 | |
| 31 | Proprietà 0/0 | | 0 | VIA MARANO QUARTO | | 0017 | 00723 | 0032 | A02 | 5 | 7 | | € 505,13 | 160 | € 60,00 | |
| 32 | Proprietà 0/0 | | 0 | VIA MARANO QUARTO | | 0017 | 00723 | 0042 | C06 | 3 | 16 | | € 54,54 | 160 | € 60,00 | |
| 33 | Proprietà 0/0 | | 0 | VIA MARANO QUARTO | | 0017 | 00723 | 0044 | C06 | 3 | 20 | | € 68,17 | 160 | € 60,00 | |
| 34 | Proprietà 0/0 | | 0 | VIA MARANO QUARTO | | 0017 | 00723 | 0045 | C06 | 3 | 20 | | € 68,17 | 160 | € 60,00 | |
| 35 | Proprietà 0/0 | | 0 | VIA MARANO QUARTO | | 0017 | 00728 | 0009 | A02 | 5 | 7,5 | | € 542,28 | 160 | € 60,00 | |
| 36 | Proprietà 0/0 | | 0 | VIA MARANO QUARTO | | 0017 | 00728 | 0011 | A02 | 5 | 7,5 | | € 542,28 | 160 | € 60,00 | |
| 37 | Proprietà 0/0 | | 0 | VIA MARANO QUARTO | | 0017 | 00728 | 0012 | A02 | 5 | 7,5 | | € 542,28 | 160 | € 60,00 | |
| 38 | Proprietà 0/0 | | 0 | VIA MARANO QUARTO | | 0017 | 00728 | 0013 | F05 | | | | € 0,00 | 0 | € 0,00 | |
| 39 | Proprietà 0/0 | | 0 | VIA MARANO QUARTO | | 0017 | 00728 | 0014 | F05 | | | | € 0,00 | 0 | € 0,00 | |
| 40 | Proprietà 0/0 | | 0 | VIA MARANO QUARTO | | 0017 | 00728 | 0018 | C06 | 3 | 24 | | € 81,81 | 160 | € 60,00 | |
| 41 | Proprietà 0/0 | | 0 | VIA MARANO QUARTO | | 0017 | 00728 | 0019 | C06 | 3 | 19 | | € 64,76 | 160 | € 60,00 | |
| 42 | Proprietà 0/0 | | 0 | VIA MARANO QUARTO | | 0017 | 00728 | 0020 | C06 | 3 | 18 | | € 61,36 | 160 | € 60,00 | |
| 43 | Proprietà 0/0 | | 0 | VIA MARANO QUARTO | | 0017 | 00728 | 0022 | C06 | 3 | 25 | | € 85,22 | 160 | € 60,00 | |
| 44 | Proprietà 0/0 | | 0 | VIA MARANO QUARTO | | 0017 | 00728 | 0024 | C06 | 3 | 25 | | € 85,22 | 160 | € 60,00 | |
| 45 | Proprietà 0/0 | | 0 | VIA MARANO QUARTO | | 0017 | 00728 | 0027 | A02 | 5 | 5,5 | | € 397,67 | 160 | € 60,00 | |
| | | | | | | 0017 | 00728 | 0034 | A02 | 5 | 6 | | € 433,82 | 160 | € 60,00 | |

| COMUNE DI MARANO DI NAPOLI (NA) - ELENCO DEI FABBRICATI CONFISCATI | | | | | | | | | | | | | | | |
|--|---------------------|---------------------|---------|---------------------|------|--------|-------|------|--------|-------|-------|---------|--------|----------------|-------------|
| Progr. | Denominazione | Titolo | Num/Den | Indirizzo | Civ. | Foglio | Map. | Sub | Classe | Cons. | Supp. | Rendita | Molt. | Valore Cat. | Note |
| | | | 0 | | | | 00728 | 0040 | C06 | 3 | 19 | € | 66,17 | 160 | € 0,00 |
| 46 | Proprietà 00 | Proprietà 00 | 0 | VIA MARANO QUARTO | | 0017 | 00728 | 0040 | C06 | 3 | 19 | € | 66,17 | 160 | € 0,00 |
| 47 | Proprietà 00 | Proprietà 00 | 0 | VIA MARANO QUARTO | | 0017 | 00728 | 0042 | C06 | 3 | 19 | € | 64,76 | 160 | € 0,00 |
| 48 | Proprietà 00 | Proprietà 00 | 0 | VIA MARANO QUARTO | | 0017 | 00655 | 0014 | F05 | | | € | - | 0 | € 0,00 |
| 49 | Proprietà 00 | Proprietà 00 | 0 | VIA CESIMA | | 0017 | 00609 | 0049 | C02 | 1 | 10 | € | 28,92 | 160 | € 0,00 |
| 50 | Proprietà 00 | Proprietà 00 | 0 | VIA CESIMA | | 0017 | 00610 | 0048 | C02 | 1 | 6 | € | 17,35 | 160 | € 0,00 |
| 51 | Proprietà 1000/1000 | Proprietà 1000/1000 | 1 | VIA MARANO QUARTO | | 0017 | 00737 | 0031 | A02 | 5 | 5,5 | € | 397,67 | 160 | € 66.808,56 |
| 52 | Proprietà 1000/1000 | Proprietà 1000/1000 | 1 | VIA MARANO QUARTO | | 0017 | 00737 | 0035 | F05 | | | € | - | 0 | € 0,00 |
| 53 | Proprietà 1000/1000 | Proprietà 1000/1000 | 1 | VIA MARANO QUARTO | | 0017 | 00737 | 0037 | F05 | | | € | - | 0 | € 0,00 |
| 54 | Proprietà 1000/1000 | Proprietà 1000/1000 | 1 | VIA MARANO QUARTO | | 0017 | 00737 | 0043 | C06 | 2 | 26 | € | 75,20 | 160 | € 12.633,60 |
| 55 | Proprietà 1000/1000 | Proprietà 1000/1000 | 1 | VIA MARANO QUARTO | | 0017 | 00763 | 0006 | A02 | 5 | 5,5 | € | 397,67 | 160 | € 66.808,56 |
| 56 | Proprietà 1000/1000 | Proprietà 1000/1000 | 1 | VIA MARANO QUARTO | | 0017 | 00763 | 0007 | A02 | 5 | 5,5 | € | 397,67 | 160 | € 66.808,56 |
| 57 | Proprietà 1000/1000 | Proprietà 1000/1000 | 1 | VIA MARANO QUARTO | | 0017 | 00763 | 0008 | A02 | 5 | 5,5 | € | 397,67 | 160 | € 66.808,56 |
| 58 | Proprietà 1000/1000 | Proprietà 1000/1000 | 1 | VIA MARANO QUARTO | | 0017 | 00763 | 0020 | C06 | 2 | 26 | € | 75,20 | 160 | € 12.633,60 |
| 59 | Proprietà 1000/1000 | Proprietà 1000/1000 | 1 | VIA MARANO QUARTO | | 0017 | 00763 | 0022 | C06 | 2 | 19 | € | 54,95 | 160 | € 9.231,60 |
| 60 | Proprietà 1000/1000 | Proprietà 1000/1000 | 1 | VIA MARANO QUARTO | | 0017 | 00763 | 0023 | C06 | 2 | 18 | € | 52,06 | 160 | € 8.746,06 |
| 61 | Proprietà 1000/1000 | Proprietà 1000/1000 | 1 | VIA MARANO QUARTO | | 0017 | 00763 | 0028 | A02 | 5 | 6,5 | € | 469,98 | 160 | € 78.956,64 |
| 62 | Proprietà 1000/1000 | Proprietà 1000/1000 | 1 | VIA MARANO QUARTO | | 0017 | 00763 | 0030 | A02 | 5 | 6,5 | € | 469,98 | 160 | € 78.956,64 |
| 63 | Proprietà 1000/1000 | Proprietà 1000/1000 | 1 | VIA MARANO QUARTO | | 0017 | 00763 | 0032 | A02 | 5 | 6,5 | € | 469,98 | 160 | € 78.956,64 |
| 64 | Proprietà 1000/1000 | Proprietà 1000/1000 | 1 | VIA MARANO QUARTO | | 0017 | 00763 | 0035 | A02 | 5 | 6,5 | € | 469,98 | 160 | € 78.956,64 |
| 65 | Proprietà 1000/1000 | Proprietà 1000/1000 | 1 | VIA MARANO QUARTO | | 0017 | 00763 | 0037 | F05 | | | € | - | 0 | € 0,00 |
| 66 | Proprietà 1000/1000 | Proprietà 1000/1000 | 1 | VIA MARANO QUARTO | | 0017 | 00763 | 0039 | C06 | 2 | 39 | € | 112,79 | 160 | € 18.948,72 |
| 67 | Proprietà 1000/1000 | Proprietà 1000/1000 | 1 | VIA MARANO QUARTO | | 0017 | 00763 | 0041 | C06 | 2 | 19 | € | 54,95 | 160 | € 9.231,60 |
| 68 | Proprietà 1000/1000 | Proprietà 1000/1000 | 1 | VIA MARANO QUARTO | | 0017 | 00763 | 0044 | C06 | 2 | 16 | € | 46,27 | 160 | € 7.773,36 |
| 69 | Proprietà 1000/1000 | Proprietà 1000/1000 | 1 | VIA MARANO QUARTO | | 0017 | 00763 | 0047 | C06 | 2 | 18 | € | 52,06 | 160 | € 8.746,06 |
| 70 | Proprietà 1000/1000 | Proprietà 1000/1000 | 1 | VIA MARANO QUARTO | | 0017 | 00763 | 0048 | C06 | 2 | 11 | € | 31,81 | 160 | € 5.344,08 |
| 71 | Proprietà 1000/1000 | Proprietà 1000/1000 | 1 | VIA DEL MARE 006022 | | 0017 | 00121 | 0008 | A02 | 5 | 7 | € | 506,13 | 160 | € 85.029,84 |
| 72 | Proprietà 1000/1000 | Proprietà 1000/1000 | 1 | VIA MARANO QUARTO | | 0017 | 00736 | 0048 | A02 | 4 | 6 | € | 371,85 | 160 | € 62.470,80 |
| 73 | 00 | 00 | 0 | VIA MARANO QUARTO | | 0017 | 00737 | 0004 | A02 | 5 | 7 | € | 506,13 | 160 | € 85.029,84 |
| 74 | 00 | 00 | 0 | VIA MARANO QUARTO | | 0017 | 00743 | 0020 | A02 | 5 | 5 | € | 361,52 | 160 | € 60,00 |
| 75 | Proprietà 1000/1000 | Proprietà 1000/1000 | 1 | VIA MARANO QUARTO | | 0035 | 00902 | 0002 | A02 | 1 | 34 | € | 96,33 | 160 | € 16.519,44 |
| 76 | Proprietà 1000/1000 | Proprietà 1000/1000 | 1 | VIA MARANO QUARTO | | 0035 | 00902 | 0003 | A02 | 3 | 12 | € | 506,13 | 160 | € 85.029,84 |
| 77 | Proprietà 1000/1000 | Proprietà 1000/1000 | 1 | VIA MARANO QUARTO | | 0035 | 00902 | 0004 | C02 | 3 | 12 | € | 47,72 | 160 | € 8.016,96 |
| 78 | Proprietà 1000/1000 | Proprietà 1000/1000 | 1 | VIA MARANO QUARTO | | 0035 | 00902 | 0005 | C02 | 3 | 12 | € | 47,72 | 160 | € 8.016,96 |
| 79 | Proprietà 1000/1000 | Proprietà 1000/1000 | 1 | VIA MARANO QUARTO | | 0035 | 00902 | 0006 | C02 | 3 | 12 | € | 47,72 | 160 | € 8.016,96 |
| 80 | Proprietà 1000/1000 | Proprietà 1000/1000 | 1 | VIA MARANO QUARTO | | 0035 | 00902 | 0007 | C01 | 8 | 14 | € | 419,36 | 55 | € 24.218,04 |
| 81 | Proprietà 1000/1000 | Proprietà 1000/1000 | 1 | VIA MARANO QUARTO | | 0035 | 00902 | 0008 | C01 | 8 | 14 | € | 419,36 | 55 | € 24.218,04 |
| 82 | Proprietà 1000/1000 | Proprietà 1000/1000 | 1 | VIA MARANO QUARTO | | 0035 | 00902 | 0009 | C01 | 8 | 14 | € | 419,36 | 55 | € 24.218,04 |
| 83 | Proprietà 1000/1000 | Proprietà 1000/1000 | 1 | VIA MARANO QUARTO | | 0035 | 00902 | 0010 | C01 | 8 | 14 | € | 419,36 | 55 | € 24.218,04 |
| 84 | Proprietà 1000/1000 | Proprietà 1000/1000 | 1 | VIA MARANO QUARTO | | 0035 | 00902 | 0011 | A02 | 5 | 7 | € | 506,13 | 160 | € 85.029,84 |
| 85 | Proprietà 1000/1000 | Proprietà 1000/1000 | 1 | VIA MARANO QUARTO | | 0037 | 00151 | E06 | | | | € | - | 0 | € 0,00 |
| 86 | Proprietà 1000/1000 | Proprietà 1000/1000 | 1 | VIA MARANO QUARTO | | 0038 | 00180 | 0002 | C01 | 4 | 21 | € | 342,72 | 55 | € 19.792,08 |
| 87 | Proprietà 1000/1000 | Proprietà 1000/1000 | 1 | VIA MARANO QUARTO | | 0038 | 00180 | 0003 | A04 | 5 | 1 | € | 51,97 | 160 | € 10.410,96 |
| 88 | Proprietà 1000/1000 | Proprietà 1000/1000 | 1 | VIA MARANO QUARTO | | 0038 | 00180 | 0004 | A04 | 3 | 3 | € | 133,25 | 160 | € 22.386,00 |
| 89 | Proprietà 1000/1000 | Proprietà 1000/1000 | 1 | VIA MARANO QUARTO | | 0038 | 00180 | 0005 | C03 | U | 22 | € | 112,48 | 140 | € 16.534,36 |
| 90 | Proprietà 1000/1000 | Proprietà 1000/1000 | 1 | VIA MARANO QUARTO | | 0038 | 00180 | 0006 | C02 | 4 | 10 | € | 46,48 | 160 | € 7.808,64 |
| 91 | Proprietà 1000/1000 | Proprietà 1000/1000 | 1 | VIA MARANO QUARTO | | 0038 | 00180 | 0007 | A05 | 3 | 1,5 | € | 51,13 | 160 | € 8.569,84 |
| 92 | Proprietà 1000/1000 | Proprietà 1000/1000 | 1 | VIA MARANO QUARTO | | 0038 | 00180 | 0008 | A04 | 2 | 3,5 | € | 131,95 | 160 | € 22.167,80 |
| 93 | Proprietà 1000/1000 | Proprietà 1000/1000 | 1 | VIA MARANO QUARTO | | 0038 | 00180 | 0009 | A05 | 4 | 1 | € | 39,77 | 160 | € 6.661,36 |
| 94 | Proprietà 1000/1000 | Proprietà 1000/1000 | 1 | VIA MARANO QUARTO | | 0038 | 00180 | 0010 | A05 | 4 | 1 | € | 39,77 | 160 | € 6.661,36 |
| 95 | Proprietà 1000/1000 | Proprietà 1000/1000 | 1 | VIA MARANO QUARTO | | 0038 | 00180 | 0011 | A05 | 4 | 1 | € | 39,77 | 160 | € 6.661,36 |
| 96 | Proprietà 1000/1000 | Proprietà 1000/1000 | 1 | VIA MARANO QUARTO | | 0038 | 00180 | 0012 | A04 | 3 | 2,5 | € | 111,04 | 160 | € 18.654,72 |
| 97 | Proprietà 1000/1000 | Proprietà 1000/1000 | 1 | VIA MARANO QUARTO | | 0038 | 00180 | 0013 | A04 | 3 | 1 | € | 39,77 | 160 | € 6.661,36 |
| 98 | Proprietà 1000/1000 | Proprietà 1000/1000 | 1 | VIA MARANO QUARTO | | 0038 | 00180 | 0014 | A05 | 4 | 1 | € | 39,77 | 160 | € 6.661,36 |
| 99 | Proprietà 1000/1000 | Proprietà 1000/1000 | 1 | VIA MARANO QUARTO | | 0038 | 00180 | 0015 | A04 | 3 | 2 | € | 86,83 | 160 | € 14.923,44 |
| 100 | Proprietà 1000/1000 | Proprietà 1000/1000 | 1 | VIA MARANO QUARTO | | 0038 | 00180 | 0016 | A04 | 2 | 5 | € | 188,51 | 160 | € 31.669,68 |
| 101 | Proprietà 1000/1000 | Proprietà 1000/1000 | 1 | VIA MARANO QUARTO | | 0038 | 00180 | 0021 | C01 | 3 | 17 | € | 237,93 | 55 | € 13.740,46 |
| 102 | Proprietà 1000/1000 | Proprietà 1000/1000 | 1 | VIA MARANO QUARTO | | 0038 | 00180 | 0022 | A04 | 3 | 3 | € | 54 | 160 | € 22.386,00 |
| 103 | Proprietà 1000/1000 | Proprietà 1000/1000 | 1 | VIA MARANO QUARTO | | 0038 | 00180 | 0023 | A04 | 3 | 2 | € | 48,83 | 160 | € 14.923,44 |
| 104 | Proprietà 1000/1000 | Proprietà 1000/1000 | 1 | VIA MARANO QUARTO | | 0038 | 00566 | 0001 | D01 | | | € | 106,00 | 65 | € 13.377,00 |
| | | | | | | | | | | | | | TOTALE | € 2.539.762,55 | |



| Prog. | Denominazione | Titolo | Num/Den | Inizizio | COMUNE DI MARANO DI NAPOLI (NA) - ELENCO DEI FABBRICATI CONFISCATI | | | Mapp. | Sub | Cat. | Classe | Cons. | Sup. | Rendita | Molt. | Valore Cat. | Note |
|--|---------------|--------|---------|----------|--|--------|---|-------|-----|------|--------|-------|------|---------|-------|-------------|------|
| | | | | | Civ. | Foglio | 6 | | | | | | | | | | |
| consiglio est. del comune 20 unità immobiliari | | | | | | | | | | | | | | | | | |
| | | | | | | | | | | | | | 6 | 1314 | | | |

ALLEGATO 2

| COMUNE DI MARANO DI NAPOLI (NA) - ELENCO TERRENI DI PROPRIETA' - TERRENI INDISPONIBILI | | | | | | | | | | | | | |
|--|---------------------|--------|--------|------|-------------|--------|----|----|----|------------|---------|------------|---|
| Prog. | Denominazione | Titolo | Foglio | Num. | Qualità | Classe | HA | A | CA | Dominicale | Agrario | Valore | Nota |
| 1 | Proprietà 1000/1000 | | 1 | 143 | FRUTTETO | 2 | 0 | 9 | 5 | € | 16,83 | € 2.734,88 | Acquisito al patrimonio |
| 2 | Proprietà 1000/1000 | | 3 | 819 | FRUTTETO | 2 | 0 | 9 | 2 | € | 16,77 | € 8,15 | Acquisito al patrimonio |
| 3 | Proprietà 1000/1000 | | 3 | 825 | FRUTTETO | 2 | 0 | 9 | 94 | € | 18,48 | € 8,98 | Acquisito al patrimonio |
| 4 | Proprietà 1000/1000 | | 3 | 1037 | VIGNETO ARB | 2 | 0 | 13 | 0 | € | 29,21 | € 4.746,63 | Acquisito al patrimonio |
| 5 | Proprietà 1/1000 | | 4 | 441 | FRUTTETO | 2 | 0 | 12 | 95 | € | 24,08 | € 3.913,00 | Acquisito al patrimonio |
| 6 | Proprietà 1/1000 | | 5 | 1392 | FRUTTETO | 2 | 0 | 10 | 74 | € | 19,97 | € 3.245,13 | Acquisito al patrimonio |
| 7 | Proprietà 1/1 | | 6 | 1315 | FRUTTETO | 2 | 0 | 10 | 0 | € | 18,59 | € 3.020,88 | Acquisito al patrimonio |
| 8 | Proprietà 1/1 | | 6 | 1575 | FRUTTETO | 2 | 0 | 9 | 23 | € | 17,16 | € 2.788,50 | Acquisito al patrimonio |
| 9 | Proprietà 1/1000 | | 6 | 1677 | FRUTTETO | 2 | 0 | 11 | 18 | € | 20,79 | € 3.378,38 | Acquisito al patrimonio |
| 10 | Proprietà 1/1 | | 6 | 1722 | FRUTTETO | 3 | 0 | 1 | 4 | € | 1,13 | € 0,78 | Acquisito al patrimonio |
| 11 | Proprietà 1/1 | | 6 | 1723 | FRUTTETO | 3 | 0 | 0 | 17 | € | 0,18 | € 0,13 | Acquisito al patrimonio |
| 12 | Proprietà 1/1 | | 6 | 1725 | BOSCO CEDUO | 2 | 0 | 0 | 70 | € | 0,11 | € 17,88 | Acquisito al patrimonio |
| 13 | Proprietà 1000/1000 | | 13 | 587 | FRUTTETO | 2 | 0 | 12 | 30 | € | 22,87 | € 11,12 | Acquisito al patrimonio |
| 14 | Proprietà 1/1000 | | 13 | 711 | FRUTTETO | 3 | 0 | 5 | 62 | € | 6,10 | € 991,25 | Acquisito al patrimonio |
| 15 | Proprietà 1000/1000 | | 13 | 750 | FRUTTETO | 2 | 0 | 5 | 26 | € | 9,78 | € 4,75 | Acquisito al patrimonio |
| 16 | Proprietà 1000/1000 | | 13 | 751 | FRUTTETO | 2 | 0 | 3 | 64 | € | 6,77 | € 3,29 | Acquisito al patrimonio |
| 17 | Proprietà 1000/1000 | | 13 | 752 | FRUTTETO | 2 | 0 | 3 | 8 | € | 5,73 | € 2,78 | Acquisito al patrimonio |
| 18 | Proprietà 1000/1000 | | 13 | 754 | FRUTTETO | 2 | 0 | 3 | 11 | € | 5,78 | € 2,81 | Acquisito al patrimonio |
| 19 | Proprietà 1000/1000 | | 13 | 755 | FRUTTETO | 2 | 0 | 3 | 3 | € | 5,63 | € 2,74 | Acquisito al patrimonio |
| 20 | Proprietà 1000/1000 | | 24 | 517 | FRUTTETO | 2 | 0 | 6 | 57 | € | 12,22 | € 5,94 | Acquisito al patrimonio |
| 21 | Proprietà 1000/1000 | | 24 | 518 | FRUTTETO | 2 | 0 | 9 | 35 | € | 17,38 | € 8,45 | Acquisito al patrimonio |
| 22 | Proprietà 1000/1000 | | 34 | 251 | BOSCO CEDUO | 3 | 0 | 50 | 0 | € | 2,58 | € 0,77 | Acquisito al patrimonio |
| 23 | | | 4 | 276 | | | | | | € | | € | Acquisito al patrimonio ma non trovato in catasto |
| 24 | | | 4 | 442 | | | | | | € | | € | Acquisito al patrimonio ma non trovato in catasto |
| 25 | | | 4 | 612 | | | | | | € | | € | Acquisito al patrimonio ma non trovato in catasto |
| 26 | | | 5 | 1198 | | | | | | € | | € | Acquisito al patrimonio ma non trovato in catasto |
| 27 | | | 6 | 1355 | | | | | | € | | € | Acquisito al patrimonio ma non trovato in catasto |
| 28 | | | 6 | 1719 | | | | | | € | | € | Acquisito al patrimonio ma non trovato in catasto |
| 29 | | | 14 | 172 | | | | | | € | | € | Acquisito al patrimonio ma non trovato in catasto |
| 30 | | | 14 | 615 | | | | | | € | | € | Acquisito al patrimonio ma non trovato in catasto |
| 31 | | | 16 | 1646 | | | | | | € | | € | Acquisito al patrimonio ma non trovato in catasto |
| 32 | | | 21 | 1030 | | | | | | € | | € | Acquisito al patrimonio ma non trovato in catasto |
| 33 | | | 21 | 1105 | | | | | | € | | € | Acquisito al patrimonio ma non trovato in catasto |
| 34 | | | 23 | 154 | | | | | | € | | € | Acquisito al patrimonio ma non trovato in catasto |
| 35 | | | 23 | 155 | | | | | | € | | € | Acquisito al patrimonio ma non trovato in catasto |
| 36 | | | 23 | 156 | | | | | | € | | € | Acquisito al patrimonio ma non trovato in catasto |
| 37 | | | 23 | 1057 | | | | | | € | | € | Acquisito al patrimonio ma non trovato in catasto |
| 38 | | | 23 | 1674 | | | | | | € | | € | Acquisito al patrimonio ma non trovato in catasto |
| 39 | | | 24 | 1028 | | | | | | € | | € | Acquisito al patrimonio ma non trovato in catasto |
| 40 | | | 24 | 1059 | | | | | | € | | € | Acquisito al patrimonio ma non trovato in catasto |
| 41 | | | 31 | 286 | | | | | | € | | € | Acquisito al patrimonio ma non trovato in catasto |
| 42 | | | 34 | 330 | | | | | | € | | € | Acquisito al patrimonio ma non trovato in catasto |
| 43 | | | 35 | 53 | | | | | | € | | € | Acquisito al patrimonio ma non trovato in catasto |
| 44 | Proprietà 1000/1000 | | 1 | 135 | FRUTTETO | 2 | 0 | 20 | 75 | € | 38,58 | € 18,75 | Acquisito al patrimonio ma non trovato in catasto |
| 45 | Proprietà 1000/1000 | | 3 | 826 | FRUTTETO | 2 | 0 | 10 | 14 | € | 18,85 | € 9,16 | Altri terreni da catasto |
| 46 | Proprietà 1000/1000 | | 4 | 47 | FRUTTETO | 2 | 0 | 28 | 3 | € | 52,11 | € 25,33 | Altri terreni da catasto |
| 47 | Proprietà 1000/1000 | | 5 | 871 | FRUTTETO | 2 | 0 | 50 | 0 | € | 92,96 | € 45,19 | Altri terreni da catasto |
| 48 | Proprietà 2/2 | | 6 | 106 | FRUTTETO | 1 | 0 | 0 | 30 | € | 0,70 | € 0,31 | Altri terreni da catasto |
| 49 | Proprietà 2/2 | | 6 | 416 | FRUTTETO | 1 | 0 | 21 | 31 | € | 49,53 | € 22,91 | Altri terreni da catasto |
| 50 | Proprietà 1000/1000 | | 6 | 449 | FRUTTETO | 1 | 0 | 6 | 91 | € | 16,06 | € 7,14 | Altri terreni da catasto |
| 51 | Proprietà 1000/1000 | | 6 | 499 | FRUTTETO | 1 | 0 | 4 | 45 | € | 10,34 | € 4,60 | Altri terreni da catasto |
| 52 | Proprietà 2/2 | | 6 | 505 | FRUTTETO | 1 | 0 | 2 | 40 | € | 5,58 | € 2,48 | Altri terreni da catasto |
| 53 | Proprietà 2/2 | | 6 | 506 | FRUTTETO | 1 | 0 | 0 | 58 | € | 1,35 | € 0,60 | Altri terreni da catasto |



ALLEGATO "A1"

Inventario beni 2015

Elenco Terreni Indisponibili

Comune di Recale (CE)

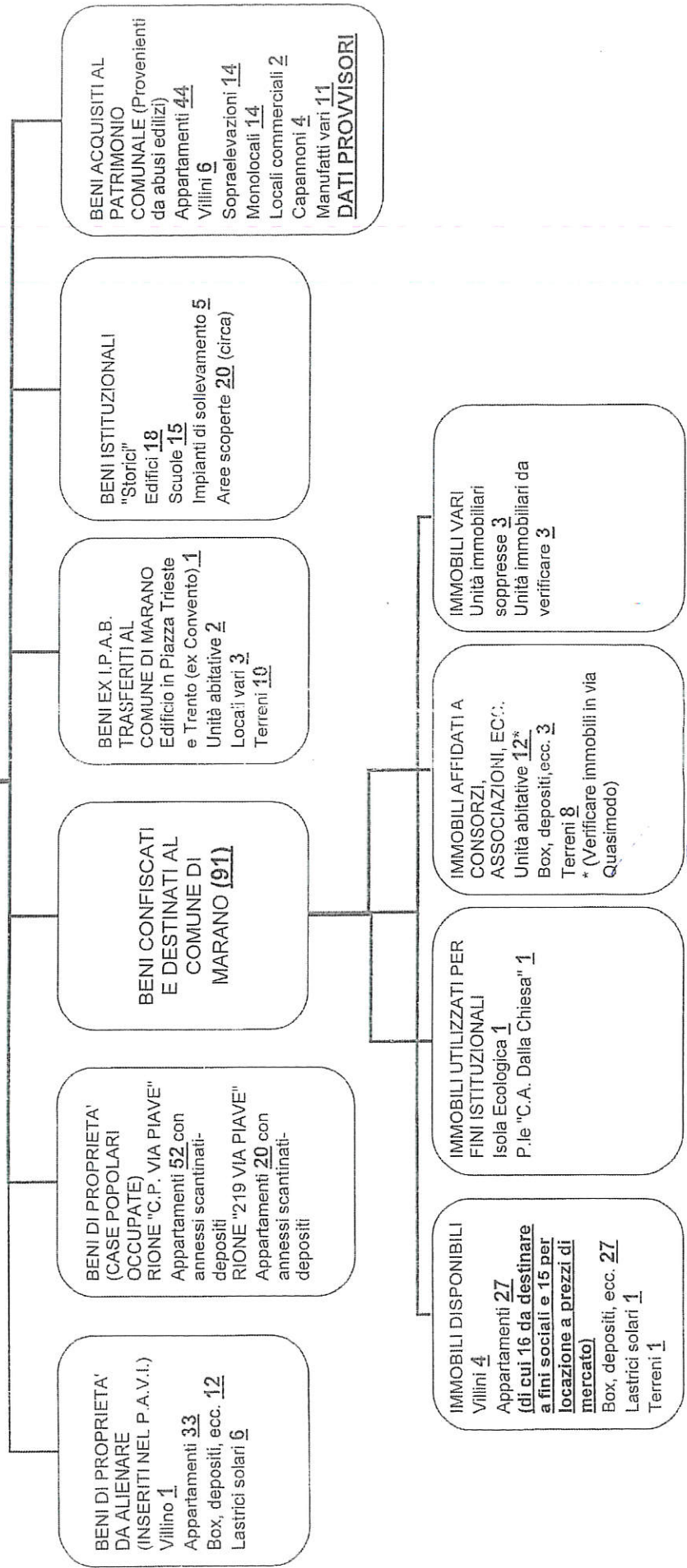
| COMUNE DI MARANO DI NAPOLI (NA) - ELENCO TERRENI DI PROPRIETA' - TERRENI INDISPONIBILI | | | | | | | | | | | | | | |
|--|---------------------|--------|--------|------|-------------|--------|----|----|----|------------|---------|--------|-----------|--------------------------|
| Prog. | Denominazione | Titolo | Foglio | Núm. | Qualità | Classe | HA | A | CA | Dominicale | Agrario | Valore | Note | |
| 54 | Proprietà 2/2 | | 6 | 511 | FRUTTETO | 1 | 0 | 1 | 12 | € | 2,60 | € | 422,50 | Altri terreni da catasto |
| 55 | Proprietà 2/2 | | 6 | 512 | FRUTTETO | 1 | 0 | 1 | 68 | € | 3,90 | € | 633,75 | Altri terreni da catasto |
| 56 | Proprietà 2/2 | | 6 | 513 | FRUTTETO | 1 | 0 | 6 | 25 | € | 14,53 | € | 2.361,13 | Altri terreni da catasto |
| 57 | Proprietà 1000/1000 | | 6 | 564 | FRUTTETO | 1 | 0 | 6 | 84 | € | 15,90 | € | 2.583,75 | Altri terreni da catasto |
| 58 | Proprietà 2/2 | | 6 | 566 | FRUTTETO | 1 | 0 | 1 | 62 | € | 3,76 | € | 611,00 | Altri terreni da catasto |
| 59 | Proprietà 2/2 | | 6 | 583 | FRUTTETO | 1 | 0 | 8 | 4 | € | 18,69 | € | 3.037,13 | Altri terreni da catasto |
| 60 | Proprietà 2/2 | | 6 | 584 | FRUTTETO | 1 | 0 | 2 | 60 | € | 6,04 | € | 981,50 | Altri terreni da catasto |
| 61 | Proprietà 2/2 | | 6 | 585 | FRUTTETO | 1 | 0 | 3 | 32 | € | 7,72 | € | 1.254,50 | Altri terreni da catasto |
| 62 | Proprietà 2/2 | | 6 | 586 | FRUTTETO | 1 | 0 | 3 | 88 | € | 9,02 | € | 1.465,75 | Altri terreni da catasto |
| 63 | Proprietà 1000/1000 | | 6 | 633 | FRUTTETO | 1 | 2 | 55 | 0 | € | 592,63 | € | 96.302,38 | Altri terreni da catasto |
| 64 | Proprietà 1000/1000 | | 6 | 1029 | FRUTTETO | 1 | 0 | 7 | 39 | € | 17,17 | € | 2.790,13 | Altri terreni da catasto |
| 65 | Proprietà 1000/1000 | | 6 | 1270 | FRUTTETO | 1 | 0 | 1 | 10 | € | 2,56 | € | 416,00 | Altri terreni da catasto |
| 66 | Proprietà 1000/1000 | | 6 | 1474 | FRUTTETO | 1 | 0 | 0 | 30 | € | 0,70 | € | 113,75 | Altri terreni da catasto |
| 67 | Proprietà 1000/1000 | | 6 | 1476 | RELENTE UR | 1 | 0 | 0 | 60 | € | - | € | - | Altri terreni da catasto |
| 68 | Proprietà 1000/1000 | | 6 | 1480 | FRUTTETO | 1 | 0 | 2 | 65 | € | 6,16 | € | 1.001,00 | Altri terreni da catasto |
| 69 | Proprietà 1000/1000 | | 6 | 1482 | FRUTTETO | 1 | 0 | 2 | 56 | € | 5,95 | € | 966,88 | Altri terreni da catasto |
| 70 | Proprietà 1000/1000 | | 6 | 1484 | FRUTTETO | 1 | 0 | 0 | 10 | € | 0,23 | € | 37,38 | Altri terreni da catasto |
| 71 | Proprietà 1000/1000 | | 6 | 1488 | FRUTTETO | 1 | 0 | 0 | 40 | € | 0,93 | € | 151,13 | Altri terreni da catasto |
| 72 | Proprietà 1000/1000 | | 6 | 1490 | FRUTTETO | 1 | 0 | 3 | 20 | € | 7,44 | € | 1.209,00 | Altri terreni da catasto |
| 73 | Proprietà 1000/1000 | | 6 | 1492 | FRUTTETO | 1 | 0 | 1 | 80 | € | 4,18 | € | 679,25 | Altri terreni da catasto |
| 74 | Proprietà 1000/1000 | | 6 | 1493 | RELENTE UR | 1 | 0 | 0 | 30 | € | - | € | - | Altri terreni da catasto |
| 75 | Proprietà 1000/1000 | | 6 | 1495 | FRUTTETO | 1 | 0 | 0 | 40 | € | 0,93 | € | 151,13 | Altri terreni da catasto |
| 76 | Proprietà 1000/1000 | | 6 | 1497 | FRUTTETO | 1 | 0 | 0 | 60 | € | 1,39 | € | 225,88 | Altri terreni da catasto |
| 77 | Proprietà 1000/1000 | | 6 | 1499 | FRUTTETO | 1 | 0 | 0 | 32 | € | 0,74 | € | 120,25 | Altri terreni da catasto |
| 78 | Proprietà 1000/1000 | | 6 | 1501 | FRUTTETO | 1 | 0 | 0 | 30 | € | 0,70 | € | 113,75 | Altri terreni da catasto |
| 79 | Proprietà 1000/1000 | | 6 | 1502 | RELENTE UR | 1 | 0 | 0 | 59 | € | - | € | - | Altri terreni da catasto |
| 80 | Proprietà 1000/1000 | | 6 | 1720 | FRUTTETO | 2 | 0 | 0 | 86 | € | 1,60 | € | 260,00 | Altri terreni da catasto |
| 81 | Proprietà 1000/1000 | | 7 | 168 | FRUTTETO | 1 | 0 | 96 | 0 | € | 223,11 | € | 36.255,38 | Altri terreni da catasto |
| 82 | Proprietà 1000/1000 | | 7 | 169 | FRUTTETO | 1 | 0 | 27 | 0 | € | 62,75 | € | 27,99 | Altri terreni da catasto |
| 83 | Proprietà 1000/1000 | | 7 | 363 | FRUTTETO | 2 | 0 | 57 | 1 | € | 106,00 | € | 17.225,00 | Altri terreni da catasto |
| 84 | Proprietà 1000/1000 | | 8 | 14 | FRUTTETO | 1 | 0 | 67 | 32 | € | 156,46 | € | 69,54 | Altri terreni da catasto |
| 85 | Proprietà 1000/1000 | | 8 | 65 | NOCEO | 2 | 0 | 20 | 75 | € | 45,01 | € | 15,00 | Altri terreni da catasto |
| 86 | Proprietà 1000/1000 | | 8 | 110 | NOCEO | 2 | 0 | 16 | 50 | € | 35,79 | € | 5.815,88 | Altri terreni da catasto |
| 87 | Proprietà 1000/1000 | | 8 | 117 | NOCEO | 2 | 0 | 10 | 18 | € | 22,08 | € | 7,36 | Altri terreni da catasto |
| 88 | Proprietà 1000/1000 | | 8 | 388 | FRUTTETO | 1 | 0 | 84 | 13 | € | 195,52 | € | 86,90 | Altri terreni da catasto |
| 89 | Proprietà 1000/1000 | | 8 | 395 | NOCEO | 2 | 0 | 15 | 0 | € | 32,54 | € | 10,85 | Altri terreni da catasto |
| 90 | Proprietà 1000/1000 | | 8 | 397 | NOCEO | 2 | 0 | 48 | 50 | € | 105,20 | € | 35,07 | Altri terreni da catasto |
| 91 | Proprietà 1000/1000 | | 8 | 473 | FRUTTETO | 1 | 0 | 17 | 72 | € | 41,18 | € | 18,30 | Altri terreni da catasto |
| 92 | Proprietà 1000/1000 | | 8 | 512 | FRUTTETO | 1 | 0 | 26 | 0 | € | 60,43 | € | 26,86 | Altri terreni da catasto |
| 93 | Proprietà 1000/1000 | | 8 | 518 | FRUTTETO | 1 | 0 | 4 | 27 | € | 9,92 | € | 4,41 | Altri terreni da catasto |
| 94 | Proprietà 1000/1000 | | 8 | 527 | FRUTTETO | 1 | 0 | 3 | 20 | € | 7,44 | € | 3,31 | Altri terreni da catasto |
| 95 | Proprietà 1000/1000 | | 8 | 544 | VIGNETO ARB | 1 | 0 | 87 | 60 | € | 242,04 | € | 67,86 | Altri terreni da catasto |
| 96 | Proprietà 1000/1000 | | 8 | 569 | FRUTTETO | 1 | 0 | 23 | 89 | € | 55,52 | € | 24,68 | Altri terreni da catasto |
| 97 | Proprietà 1000/1000 | | 8 | 571 | FRUTTETO | 1 | 0 | 7 | 29 | € | 16,94 | € | 7,53 | Altri terreni da catasto |
| 98 | Proprietà 1000/1000 | | 8 | 575 | FRUTTETO | 1 | 0 | 11 | 82 | € | 27,47 | € | 12,21 | Altri terreni da catasto |
| 99 | Proprietà 1000/1000 | | 8 | 578 | FRUTTETO | 1 | 0 | 12 | 12 | € | 28,17 | € | 12,52 | Altri terreni da catasto |
| 100 | Proprietà 1000/1000 | | 8 | 599 | FRUTTETO | 1 | 0 | 93 | 22 | € | 216,65 | € | 96,29 | Altri terreni da catasto |
| 101 | Proprietà 1000/1000 | | 8 | 615 | VIGNETO ARB | 1 | 0 | 0 | 58 | € | 1,60 | € | 0,45 | Altri terreni da catasto |
| 102 | Proprietà 1000/1000 | | 8 | 616 | VIGNETO ARB | 1 | 0 | 28 | 64 | € | 79,13 | € | 22,19 | Altri terreni da catasto |
| 103 | Proprietà 1000/1000 | | 13 | 49 | SEMIN ARBOR | 1 | 0 | 9 | 25 | € | 16,48 | € | 8,12 | Altri terreni da catasto |
| 104 | Proprietà 1000/1000 | | 13 | 56 | FABB RURALE | 1 | 0 | 1 | 2 | € | - | € | - | Altri terreni da catasto |
| 105 | Proprietà 1000/1000 | | 13 | 57 | FRUTTETO | 2 | 0 | 28 | 8 | € | 52,21 | € | 25,38 | Altri terreni da catasto |
| 106 | Proprietà 1000/1000 | | 13 | 159 | VIGNETO | 1 | 0 | 3 | 57 | € | 7,65 | € | 3,78 | Altri terreni da catasto |


| COMUNE DI MARANO DI NAPOLI (NA) - ELENCO TERRENI DI PROPRIETA' - TERRENI INDISPONIBILI | | | | | | | | | | | | | |
|--|----------------------|--------|--------|------|-------------|--------|----|----|----|------------|---------|---------|--------------------------|
| Prog. | Denominazione | Titolo | Foglio | Nun. | Qualità | Classe | HA | A | CA | Dominicale | Agrario | Valore | Note |
| 107 | Proprieta' 1000/1000 | | 13 | 212 | VIGNETO | 1 | 0 | 22 | 37 | € | 47,95 | € 23,68 | Altri terreni da catasto |
| 108 | Proprieta' 1000/1000 | | 13 | 213 | VIGNETO | 1 | 0 | 0 | 46 | € | 0,99 | € 0,49 | Altri terreni da catasto |
| 109 | Proprieta' 1000/1000 | | 13 | 285 | FRUTTETO | 2 | 0 | 36 | 63 | € | 68,10 | € 33,11 | Altri terreni da catasto |
| 110 | Proprieta' 1000/1000 | | 14 | 185 | FRUTTETO | 2 | 0 | 0 | 18 | € | 0,33 | € 0,16 | Altri terreni da catasto |
| 111 | Proprieta' 1000/1000 | | 14 | 688 | FRUTTETO | 2 | 0 | 5 | 40 | € | 10,04 | € 4,88 | Altri terreni da catasto |
| 112 | Proprieta' 1000/1000 | | 14 | 692 | FRUTTETO | 2 | 0 | 2 | 72 | € | 5,06 | € 2,46 | Altri terreni da catasto |
| 113 | Proprieta' 1000/1000 | | 14 | 694 | FRUTTETO | 2 | 0 | 3 | 60 | € | 6,69 | € 3,25 | Altri terreni da catasto |
| 114 | Proprieta' 1000/1000 | | 14 | 696 | FRUTTETO | 2 | 0 | 3 | 0 | € | 5,58 | € 2,71 | Altri terreni da catasto |
| 115 | Proprieta' 1000/1000 | | 14 | 708 | SEMIN ARBOR | 2 | 0 | 2 | 0 | € | 2,69 | € 1,60 | Altri terreni da catasto |
| 116 | Proprieta' 1000/1000 | | 14 | 710 | SEMIN ARBOR | 2 | 0 | 2 | 60 | € | 3,49 | € 2,08 | Altri terreni da catasto |
| 117 | Proprieta' 1000/1000 | | 14 | 712 | SEMIN ARBOR | 2 | 0 | 1 | 80 | € | 2,42 | € 1,44 | Altri terreni da catasto |
| 118 | Proprieta' 1000/1000 | | 14 | 714 | FRUTTETO | 2 | 0 | 0 | 40 | € | 0,74 | € 0,36 | Altri terreni da catasto |
| 119 | Proprieta' 1000/1000 | | 14 | 716 | SEMIN ARBOR | 2 | 0 | 1 | 50 | € | 2,01 | € 1,20 | Altri terreni da catasto |
| 120 | Proprieta' 1000/1000 | | 14 | 718 | FRUTTETO | 2 | 0 | 2 | 20 | € | 4,09 | € 1,99 | Altri terreni da catasto |
| 121 | Proprieta' 1000/1000 | | 14 | 730 | FRUTTETO | 2 | 0 | 1 | 20 | € | 2,23 | € 1,08 | Altri terreni da catasto |
| 122 | Proprieta' 1000/1000 | | 15 | 39 | FU D ACCERT | 2 | 0 | 0 | 16 | € | - | € - | Acquisito al patrimonio |
| 123 | Proprieta' 1000/1000 | | 15 | 797 | INCOLT STER | 2 | 0 | 2 | 80 | € | - | € - | Altri terreni da catasto |
| 124 | Proprieta' 1000/1000 | | 15 | 1562 | FRUTTETO | 1 | 0 | 2 | 64 | € | 6,14 | € 2,73 | Altri terreni da catasto |
| 125 | Proprieta' 1000/1000 | | 15 | 1590 | FRUTTETO | 1 | 0 | 7 | 88 | € | 18,31 | € 8,14 | Altri terreni da catasto |
| 126 | Proprieta' 1000/1000 | | 15 | 1644 | FU D ACCERT | 2 | 0 | 6 | 23 | € | - | € - | Altri terreni da catasto |
| 127 | Proprieta' 1000/1000 | | 15 | 1659 | FRUTTETO | 1 | 0 | 1 | 56 | € | 3,63 | € 1,61 | Altri terreni da catasto |
| 128 | Proprieta' 1000/1000 | | 15 | 1717 | FRUTTETO | 1 | 0 | 43 | 59 | € | 101,31 | € 46,02 | Acquisito al patrimonio |
| 129 | Proprieta' 1000/1000 | | 15 | 1718 | FRUTTETO | 1 | 0 | 13 | 83 | € | 32,14 | € 14,29 | Altri terreni da catasto |
| 130 | Proprieta' 1000/1000 | | 15 | 1719 | FRUTTETO | 1 | 0 | 6 | 68 | € | 15,52 | € 6,90 | Altri terreni da catasto |
| 131 | Proprieta' 1000/1000 | | 17 | 381 | BOSCO CEDUO | 3 | 0 | 6 | 13 | € | 0,32 | € 0,09 | Altri terreni da catasto |
| 132 | Proprieta' 1000/1000 | | 17 | 418 | FRUTTETO | 3 | 0 | 10 | 4 | € | 10,89 | € 7,52 | Altri terreni da catasto |
| 133 | Proprieta' 1000/1000 | | 17 | 422 | FRUTTETO | 3 | 0 | 10 | 27 | € | 11,14 | € 7,59 | Altri terreni da catasto |
| 134 | Proprieta' 1000/1000 | | 17 | 755 | FRUTTETO | 3 | 0 | 7 | 88 | € | 8,55 | € 5,90 | Altri terreni da catasto |
| 135 | Proprieta' 1000/1000 | | 17 | 756 | FRUTTETO | 3 | 0 | 2 | 40 | € | 2,60 | € 1,80 | Altri terreni da catasto |
| 136 | Proprieta' 1000/1000 | | 21 | 344 | FRUTTETO | 2 | 0 | 12 | 69 | € | 23,59 | € 11,47 | Acquisito al patrimonio |
| 137 | Proprieta' 1000/1000 | | 21 | 644 | FABB RURALE | 2 | 0 | 7 | 55 | € | 1,17 | € 0,16 | Acquisito al patrimonio |
| 138 | Proprieta' 1000/1000 | | 21 | 647 | FRUTTETO | 4 | 0 | 0 | 8 | € | - | € - | Altri terreni da catasto |
| 139 | Proprieta' 1000/1000 | | 21 | 651 | FRUTTETO | 4 | 0 | 0 | 70 | € | 0,43 | € 0,43 | Acquisito al patrimonio |
| 140 | Proprieta' 1000/1000 | | 21 | 652 | FRUTTETO | 2 | 0 | 41 | 60 | € | 77,34 | € 37,60 | Acquisito al patrimonio |
| 141 | Proprieta' 1000/1000 | | 21 | 654 | FRUTTETO | 2 | 0 | 5 | 15 | € | 9,58 | € 4,66 | Acquisito al patrimonio |
| 142 | Proprieta' 1000/1000 | | 21 | 654 | FRUTTETO | 2 | 0 | 0 | 85 | € | 1,58 | € 0,77 | Acquisito al patrimonio |
| 143 | Proprieta' 1/1 | | 21 | 709 | FRUTTETO | 2 | 0 | 10 | 30 | € | 19,15 | € 9,31 | Acquisito al patrimonio |
| 144 | Proprieta' 1/1 | | 21 | 953 | FRUTTETO | 2 | 0 | 19 | 7 | € | 35,46 | € 17,24 | Acquisito al patrimonio |
| 145 | Proprieta' 1/1 | | 21 | 954 | FU D ACCERT | 2 | 0 | 0 | 84 | € | - | € - | Acquisito al patrimonio |
| 146 | Proprieta' 1000/1000 | | 22 | 201 | FRUTTETO | 3 | 0 | 15 | 80 | € | 17,14 | € 11,83 | Altri terreni da catasto |
| 147 | Proprieta' 1/1 | | 22 | 620 | FRUTTETO | 3 | 0 | 4 | 80 | € | 5,21 | € 3,59 | Altri terreni da catasto |
| 148 | Proprieta' 1000/1000 | | 23 | 2089 | RELENTE UR | 3 | 0 | 1 | 14 | € | - | € - | Altri terreni da catasto |
| 149 | Proprieta' 1/1 | | 35 | 305 | FRUTTETO | 3 | 0 | 12 | 49 | € | 13,55 | € 9,35 | Altri terreni da catasto |
| 150 | Proprieta' 1/1 | | 38 | 50 | SEMIN ARBOR | 1 | 0 | 6 | 97 | € | 12,42 | € 6,12 | Altri terreni da catasto |
| 151 | Proprieta' 1000/1000 | | 38 | 567 | PASCOLO | 3 | 0 | 1 | 67 | € | 0,09 | € 0,05 | Altri terreni da catasto |
| 152 | Proprieta' 0/0 | | 17 | 749 | FRUTTETO | 3 | 0 | 10 | 76 | € | 11,67 | € 8,06 | Altri terreni da catasto |
| 153 | Proprieta' 0/0 | | 14 | 265 | FRUTTETO | 2 | 0 | 31 | 20 | € | 58,01 | € 28,20 | Altri terreni da catasto |
| 154 | Proprieta' 0/0 | | 17 | 759 | FRUTTETO | 2 | 0 | 10 | 40 | € | 19,34 | € 9,40 | Altri terreni da catasto |
| 155 | Proprieta' 0/0 | | 17 | 761 | FRUTTETO | 2 | 0 | 0 | 30 | € | 0,56 | € 0,27 | Altri terreni da catasto |
| 156 | Proprieta' 0/0 | | 17 | 767 | FRUTTETO | 3 | 0 | 1 | 36 | € | 1,48 | € 1,02 | Altri terreni da catasto |
| 157 | Proprieta' 0/0 | | 17 | 770 | FRUTTETO | 3 | 0 | 1 | 20 | € | 1,30 | € 0,90 | Altri terreni da catasto |
| 158 | Proprieta' 0/0 | | 17 | 773 | FRUTTETO | 3 | 0 | 1 | 33 | € | 1,44 | € 1,00 | Altri terreni da catasto |
| 159 | Proprieta' 0/0 | | 17 | 774 | FRUTTETO | 3 | 0 | 1 | 78 | € | 1,93 | € 1,33 | Altri terreni da catasto |

COMUNE DI MARANO DI NAPOLI (NA) - ELENCO TERRENI DI PROPRIETA' - TERRENI INDISPONIBILI

| Prog. | Denominazione | Titolo | Foglio | Num. | Qualità | Classe | HA | A | CA | Dominicale | Agrario | Valore | Nota |
|---------------|---------------|--------|--------|------|----------|--------|----|---|----|------------|---------|--------------|--------------------------|
| 160 | Proprietà 0/0 | | 17 | 775 | FRUTTETO | 3 | 0 | 0 | 2 | € 0,02 | € 0,01 | € 3,25 | Altri terreni da catasto |
| TOTALE | | | | | | | | | | | | € 621.136,75 | |

COMUNE DI
MARANO DI
NAPOLI
UFFICIO PATRIMONIO





Città di Marano di Napoli

Provincia di Napoli

Ado

SI ATTESTA

Il presente atto sarà pubblicato a cura del Responsabile delle pubblicazioni all'Albo Pretorio "ON LINE" in data 07/08/2019




Il Segretario Generale
(dr. Michele Ronza)

Il presente atto è stato pubblicato all'Albo Pretorio "ON.LINE" in data

Il Segretario Generale
(dr. Michele Ronza)

Il Presente atto viene assegnato all'ufficio





Comune di Marano di Napoli

Provincia di Napoli

----- 0 -----

Area Economico-Finanziaria

Oggetto: INDICATORE TEMPESTIVITA' DEI PAGAMENTI- ATTESTAZIONE

L'art. 33 del d.lgs. n.33/2013 riguardante gli obblighi di pubblicità , trasparenza e diffusione di informazioni da parte delle pubbliche amministrazioni, prevede che le pubbliche amministrazioni pubblichino, con cadenza annuale, un indicatore dei propri tempi di pagamento relativi agli acquisti di beni, servizi e forniture, denominato: "indicatore di tempestività dei pagamenti"

L'art 1 comma 859 della legge 145/2018 dispone che il tempo medio di pagamento e' calcolato come somma per ciascuna fattura emessa a titolo di corrispettivo di una transazione commerciale , dei giorni effettivi intercorrenti tra la data di ricezione della fattura e la data di pagamento ai fornitori, moltiplicata per l'importo dovuto, rapportata alla somma degli importi pagati nel periodo di riferimento.

Il tempo medio di ritardo e' calcolato come somma per ciascuna fattura emessa a titolo di corrispettivo di una transazione commerciale , dei giorni effettivi intercorrenti tra la data di scadenza della fattura e la data di pagamento ai fornitori, moltiplicata per l'importo dovuto, rapportata alla somma degli importi pagati nel periodo di riferimento

Il tempo medio di pagamento per l'annualità' 2020 è pari a:

33,84 giorni

Il tempo medio di ritardo per l'annualità' 2020 è pari a:

42 giorni

Il Dirigente ad interim A.E.F

D.ssa Paola Pucci

Paola Pucci

