



Delibera della Giunta Regionale n. 669 del 23/12/2014

Dipartimento 53 - Dipartimento delle Politiche Territoriali

Direzione Generale 8 - Direzione Generale per i lavori pubblici e la protezione civile

U.O.D. 4 - UOD Ufficio Pianificazione Protez.Civile-Rapporti con EELL-Formazione

Oggetto dell'Atto:

RISCHIO VULCANICO IN AREA FLEGREA. DELIMITAZIONE DELLA ZONA ROSSA.PRESA D'ATTO DELLE PROPOSTE COMUNALI.

Alla stregua dell'istruttoria compiuta dalla Direzione Generale e delle risultanze e degli atti tutti richiamati nelle premesse che seguono, costituenti istruttoria a tutti gli effetti di legge, nonché dell'espressa dichiarazione di regolarità della stessa resa dal Direttore a mezzo di sottoscrizione della presente

PREMESSO

- a) che, con riferimento all'aggiornamento della pianificazione di emergenza per il rischio vulcanico in area flegrea, il Dipartimento della Protezione Civile ha posto in essere, d'intesa con l'Assessorato alla Protezione Civile della Regione Campania, la ridefinizione delle cosiddetta "Zona rossa", ovvero dell'area ad elevata probabilità di invasione di flussi piroclastici e, quindi, da sottoporre a evacuazione cautelativa in caso di possibilità di ripresa dell'attività eruttiva;
- b) che ad oggi la vigente pianificazione di emergenza per il rischio vulcanico in area flegrea risale al 2001 ed interessa i Comuni di Bacoli, Pozzuoli e Monte di Procida, nonché le Municipalità di Soccavo-Pianura e Bagnoli-Fuorigrotta, e alcune porzioni dei quartieri di Arenella, Vomero, Posillipo e Chiaia del Comune di Napoli;
- c) che il Gruppo di lavoro incaricato della definizione dello scenario di riferimento per il piano di emergenza dei Campi Flegrei per il rischio vulcanico ha consegnato il proprio Rapporto finale al Dipartimento della Protezione Civile al termine dell'anno 2012;
- d) che la Commissione Grandi Rischi – Settore Rischio Vulcanico (CGR – SRV), in occasione delle sedute del 31/05/2013 e del 12/07/2013, ha fornito specifiche raccomandazioni circa le modalità di revisione della "Zona rossa" a partire dallo studio sopra indicato;
- e) che il Dipartimento della Protezione Civile ha conseguentemente elaborato una proposta di delimitazione della nuova "Zona rossa" che recepisce le indicazioni e le raccomandazioni della Commissione;
- f) che la "Zona rossa" dei Campi Flegrei così individuata è riferita alla sola area ad alta probabilità di invasione dai flussi piroclastici;
- g) che, quando disponibili le definitive carte dell'indice di rischio per ricaduta di cenere, il Dipartimento provvederà a una valutazione definitiva della necessità di integrazione della "Zona rossa" alle aree esterne a quelle di probabile invasione di flussi piroclastici che dovessero presentare elevati valori di rischio di crollo per accumulo di ceneri;
- h) che, con nota prot. 40831 del 01/08/2014, la Presidenza del Consiglio dei Ministri, Dipartimento della Protezione Civile, ha trasmesso alla Regione Campania, tra l'altro:
 - l'Allegato 3 in cui sono rappresentate:
 - ✓ la curva della probabilità di invasione dei flussi piroclastici – Perc.le 95 e 5%,
 - ✓ l'area di inviluppo dei depositi flussi piroclastici (ultimi 5000 anni);
 - l'Allegato 4 in cui è rappresentata, in uno alle predette curve, la nuova "Zona rossa" dei Campi Flegrei che si propone per l'approvazione;
- i) che sono stati individuati 7 Comuni che hanno il territorio, completamente o parzialmente incluso nella nuova "Zona rossa": Bacoli, Giugliano in Campania, Napoli, Monte di Procida, Pozzuoli, Quarto e Marano di Napoli;

CONSIDERATO

- a) che, con la predetta nota prot. 40831 del 01/08/2014, la Presidenza del Consiglio dei Ministri, Dipartimento della Protezione Civile, ha chiesto alla Regione Campania "*... di voler porre in essere un percorso di condivisione e approfondimento con i Comuni interessati e ... di avviare le opportune attività ed il percorso amministrativo di competenza, in analogia a quanto realizzato di recente per il Vesuvio ...*";

- b) che l'Assessore regionale con delega alla Protezione Civile sul territorio, per dar seguito all'invito formulato dal Dipartimento, ha richiesto l'invio della documentazione tecnica e scientifica alla base della proposta della nuova "Zona rossa";
- c) che il Presidente della Regione Campania, con propria nota prot.2014-0017472/UDCPGAB/CG del 08/10/2014, ha convocato una riunione per il giorno 20/10/2014 per illustrare i risultati dei recenti studi tecnico-scientifici e per presentare ai Sindaci interessati il limite della "Zona rossa" dei Campi Flegrei;
- d) che a tale riunione sono stati invitati i Sindaci dei Comuni di Bacoli, Giugliano in Campania, Napoli, Monte di Procida, Pozzuoli, Quarto, Marano di Napoli, la Prefettura di Napoli l'Amministrazione provinciale di Napoli, l'Osservatorio Vesuviano INGV ed il Dipartimento della Protezione Civile;
- e) che, all'esito di tale riunione, i Comuni hanno assunto l'impegno a trasmettere alla Regione Campania, entro il 30/11/2014, gli atti decisionali assunti;
- f) che, con nota prot. 54892 del 24/10/2014, la Presidenza del Consiglio dei Ministri, Dipartimento della Protezione Civile, ha, tra l'altro, trasmesso il file in formato vettoriale della proposta di nuova "Zona rossa";
- g) che l'Assessore regionale con delega alla Protezione Civile sul territorio, con propria nota prot. 2031/SP del 30/10/2014, ha invitato i Comuni interessati a voler rapidamente trasmettere le proprie decisioni, ricordandone le modalità e la relativa tempistica;
- h) che la Protezione Civile della Regione Campania, con propria nota prot. n. 2014.0769528 del 14/11/2014, ha convocato, per il giorno 19/11/2014, una riunione tecnica per favorire il confronto tra le diverse Amministrazioni comunali coinvolte e per monitorare lo stato di avanzamento dei relativi procedimenti tecnico-amministrativi;
- i) che il Comune di Quarto, il cui territorio è integralmente ricompreso nella nuova "Zona rossa", con nota prot. n. 35057 del 25/11/2014 a firma dei componenti della Commissione straordinaria (acquisita al protocollo dell'Assessore regionale n.2206/SP del 25/11/2014), ha comunicato il proprio assenso alla proposta di perimetrazione predisposta;
- j) che il Comune di Pozzuoli, il cui territorio è integralmente ricompreso nella nuova "Zona rossa", a mezzo posta elettronica certificata del 28/11/2014, ha comunicato l'avvenuta presa d'atto da parte del Consiglio Comunale della proposta di perimetrazione ed ha successivamente trasmesso la pertinente deliberazione dell'organo consiliare n.85 del 27/11/2014 avente ad oggetto "Definizione dello scenario di riferimento per il Piano di Emergenza dei Campi Flegrei per il rischio vulcanico. Presa d'atto del Consiglio Comunale";
- k) che il Comune di Napoli, il cui territorio è parzialmente ricompreso nella nuova "Zona rossa", con nota proprio prot. PG/2014/953529 del 02/12/2014, ha trasmesso la nota sindacale di ridefinizione del limite della nuova "Zona rossa" interessante il territorio comunale con l'allegata cartografia di dettaglio elaborata dal competente Servizio comunale di Protezione Civile nel rispetto dei parametri e delle indicazioni fissate dal Dipartimento;
- l) che il Comune di Monte di Procida, il cui territorio è integralmente ricompreso nella nuova "Zona rossa", ha trasmesso il 04/12/2014 la delibera del proprio Consiglio Comunale n. 45 del 25/11/2014 avente ad oggetto "Presenza d'atto aggiornamento Pianificazione di emergenza per rischio vulcanico in Area Flegrea "Zona Rossa" – Osservazioni";
- m) che il Comune di Giugliano in Campania, il cui territorio è parzialmente ricompreso nella nuova "Zona rossa", con nota proprio prot. n. 0061238 del 04/12/2014 a firma della Commissione straordinaria, ha comunicato il proprio assenso alla proposta di perimetrazione predisposta dal Dipartimento;

- n) che il Comune di Bacoli, il cui territorio è integralmente ricompreso nella nuova “Zona rossa”, con nota proprio prot. 000037864 del 11/12/2014, ha comunicato il proprio assenso alla proposta di perimetrazione predisposta;
- o) che il Comune di Marano di Napoli, il cui territorio è parzialmente ricompreso nella nuova “Zona rossa”, ha trasmesso il 18/12/2014 la deliberazione di Giunta Comunale n.144 del 16/12/2014 avente ad oggetto “Perimetrazione Zona Rossa Campi Flegrei. Presa d’atto di validazione”, con cui l’organo esecutivo comunale ha preso atto della proposta di perimetrazione elaborata dall’Area tecnica comunale, già trasmessa alla Regione Campania con nota prot. 3287 del 28/11/2014;

RITENUTO

- a) di dover prendere atto:
 - a.1.che il Comune di Quarto, il cui territorio è integralmente ricompreso nella nuova “Zona rossa”, con nota proprio prot. n. 35057 del 25/11/2014 a firma dei componenti della Commissione straordinaria (acquisita al protocollo regionale n.2206/SP del 25/11/2014), ha comunicato il proprio assenso alla proposta di perimetrazione predisposta;
 - a.2.che il Comune di Pozzuoli, il cui territorio è integralmente ricompreso nella nuova “Zona rossa”, a mezzo posta elettronica certificata del 28/11/2014, ha comunicato l’avvenuta presa d’atto da parte del Consiglio Comunale della proposta di perimetrazione ed ha successivamente trasmesso la pertinente deliberazione dell’organo consiliare n.85 del 27/11/2014 avente ad oggetto “Definizione dello scenario di riferimento per il Piano di Emergenza dei Campi Flegrei per il rischio vulcanico. Presa d’atto del Consiglio Comunale”;
 - a.3.che il Comune di Napoli, il cui territorio è parzialmente ricompreso nella nuova “Zona rossa”, con nota proprio prot. PG/2014/953529 del 02/12/2014, ha trasmesso la nota sindacale di ridefinizione del limite della nuova “Zona rossa” interessante il territorio comunale con l’allegata cartografia di dettaglio elaborata dal competente Servizio comunale di Protezione Civile nel rispetto dei parametri e delle indicazioni fissate dal Dipartimento;
 - a.4.che il Comune di Monte di Procida, il cui territorio è integralmente ricompreso nella nuova “Zona rossa”, ha trasmesso il 04/12/2014 la delibera del proprio Consiglio Comunale n. 45 del 25/11/2014 avente ad oggetto “Presa d’atto aggiornamento Pianificazione di emergenza per rischio vulcanico in Area Flegrea “Zona Rossa” – Osservazioni”;
 - a.5.che il Comune di Giugliano in Campania, il cui territorio è parzialmente ricompreso nella nuova “Zona rossa”, con nota proprio prot. n. 0061238 del 04/12/2014 a firma della Commissione straordinaria, ha comunicato il proprio assenso alla proposta di perimetrazione predisposta dal Dipartimento;
 - a.6.che il Comune di Bacoli, il cui territorio è integralmente ricompreso nella nuova “Zona rossa”, con nota proprio prot. 000037864 del 11/12/2014, ha comunicato il proprio assenso alla proposta di perimetrazione predisposta;;
 - a.7.che il Comune di Marano di Napoli, il cui territorio è parzialmente ricompreso nella nuova “Zona rossa”, ha trasmesso il 18/12/2014 la deliberazione di Giunta Comunale n.144 del 16/12/2014 avente ad oggetto “Perimetrazione Zona Rossa Campi Flegrei. Presa d’atto di validazione”, con cui l’organo esecutivo comunale ha preso atto della proposta di perimetrazione elaborata dall’Area tecnica comunale, già trasmessa alla Regione Campania con nota prot. 3287 del 28/11/2014;
- b) di poter approvare la delimitazione della “Zona rossa” dei Campi Flegrei riportata nella cartografia che si allega (Allegato 5) quale parte integrante della presente deliberazione;

- c) di dover trasmettere la presente Deliberazione al Dipartimento nazionale della Protezione Civile per le determinazioni finali;

RICORDATO che le citate determinazioni comunali sono conservate agli atti dell'Assessorato regionale alla Protezione Civile;

VISTA la vigente legge n. 225 del 24 febbraio 1992;

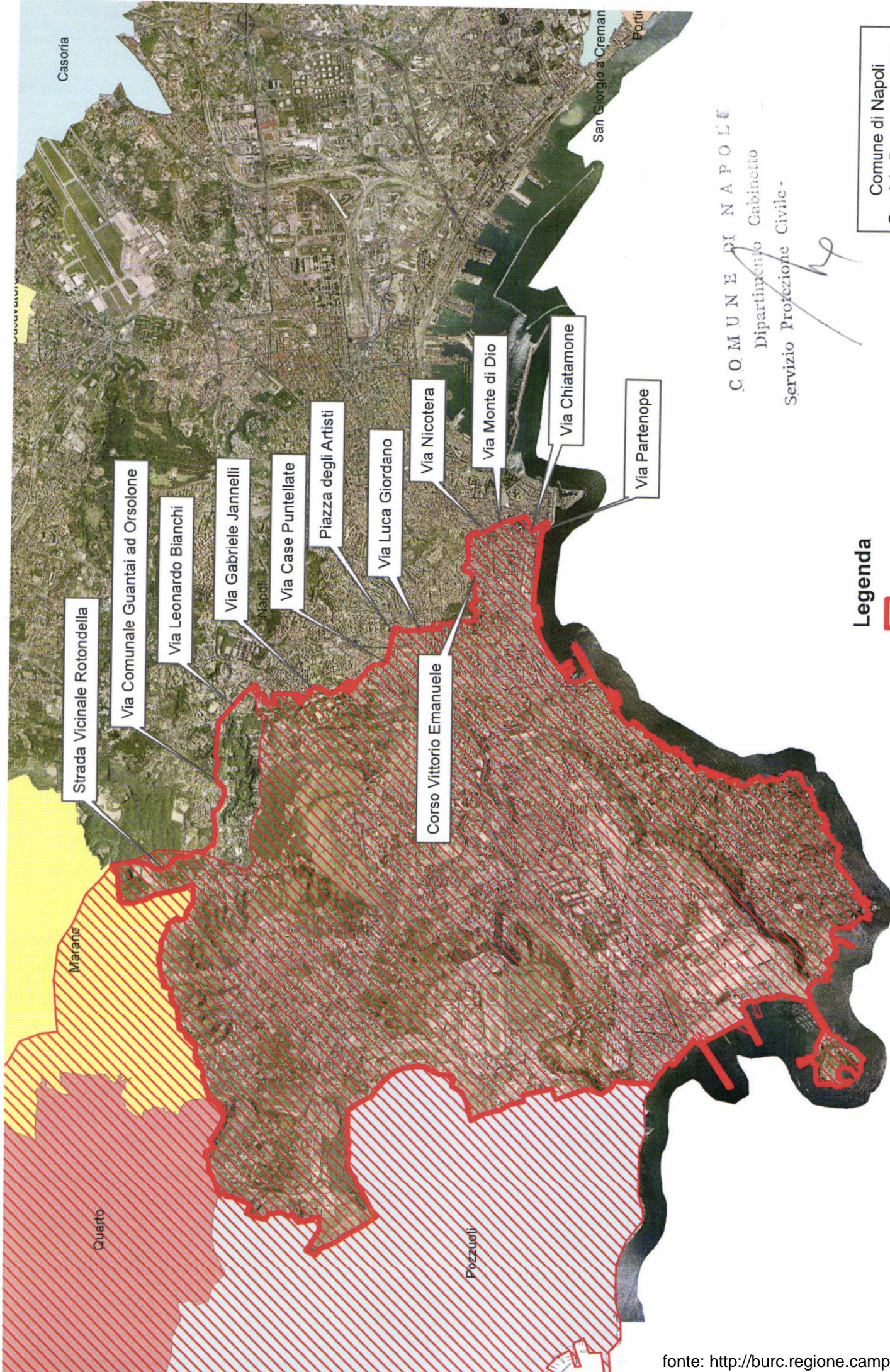
Propone e la Giunta, a voto unanime

DELIBERA

1. di prendere atto:



- 1.1. che il Comune di Quarto, il cui territorio è integralmente ricompreso nella nuova "Zona rossa", con nota proprio prot. n. 35057 del 25/11/2014 a firma dei componenti della Commissione straordinaria (acquisita al protocollo regionale n.2206/SP del 25/11/2014), ha comunicato il proprio assenso alla proposta di perimetrazione predisposta;
- 1.2. che il Comune di Pozzuoli, il cui territorio è integralmente ricompreso nella nuova "Zona rossa", a mezzo posta elettronica certificata del 28/11/2014, ha comunicato l'avvenuta presa d'atto da parte del Consiglio Comunale della proposta di perimetrazione ed ha successivamente trasmesso la pertinente deliberazione dell'organo consiliare n.85 del 27/11/2014 avente ad oggetto "Definizione dello scenario di riferimento per il Piano di Emergenza dei Campi Flegrei per il rischio vulcanico. Presa d'atto del Consiglio Comunale";
- 1.3. che il Comune di Napoli, il cui territorio è parzialmente ricompreso nella nuova "Zona rossa", con nota proprio prot. PG/2014/953529 del 02/12/2014, ha trasmesso la nota sindacale di ridefinizione del limite della nuova "Zona rossa" interessante il territorio comunale con l'allegata cartografia di dettaglio (Allegati 1 e 2) elaborata dal competente Servizio comunale di Protezione Civile nel rispetto dei parametri e delle indicazioni fissate dal Dipartimento;
- 1.4. che il Comune di Monte di Procida, il cui territorio è integralmente ricompreso nella nuova "Zona rossa", ha trasmesso il 04/12/2014 la delibera del proprio Consiglio Comunale n. 45 del 25/11/2014 avente ad oggetto "Preso d'atto aggiornamento Pianificazione di emergenza per rischio vulcanico in Area Flegrea "Zona Rossa" – Osservazioni";
- 1.5. che il Comune di Giugliano in Campania, il cui territorio è parzialmente ricompreso nella nuova "Zona rossa", con nota proprio prot. n. 0061238 del 04/12/2014 a firma della Commissione straordinaria, ha comunicato il proprio assenso alla proposta di perimetrazione predisposta dal Dipartimento, successivamente dettagliata così come riportato nell'Allegato 3;
- 1.6. che il Comune di Bacoli, il cui territorio è integralmente ricompreso nella nuova "Zona rossa", con nota proprio prot. 000037864 del 11/12/2014, ha comunicato il proprio assenso alla proposta di perimetrazione predisposta;
- 1.7. che il Comune di Marano di Napoli, il cui territorio è parzialmente ricompreso nella nuova "Zona rossa", ha trasmesso il 18/12/2014 la deliberazione di Giunta Comunale n.144 del 16/12/2014 avente ad oggetto "Perimetrazione Zona Rossa Campi Flegrei. Presa d'atto di validazione", con cui l'organo esecutivo comunale ha preso atto della proposta di perimetrazione elaborata dall'Area tecnica comunale (Allegato 4), già trasmessa alla Regione Campania con nota prot. 3287 del 28/11/2014;

2. di approvare la delimitazione della “Zona rossa” dei Campi Flegrei riportata nella cartografia che si allega quale parte integrante della presente deliberazione (Allegato 5);
3. di trasmettere la presente Deliberazione al Dipartimento nazionale della Protezione Civile per le determinazioni finali;
4. di trasmettere la presente Deliberazione all’Assessore alla Protezione Civile, al Capo Dipartimento 53.00, al Direttore Generale 53.08 e al BURC per la pubblicazione.



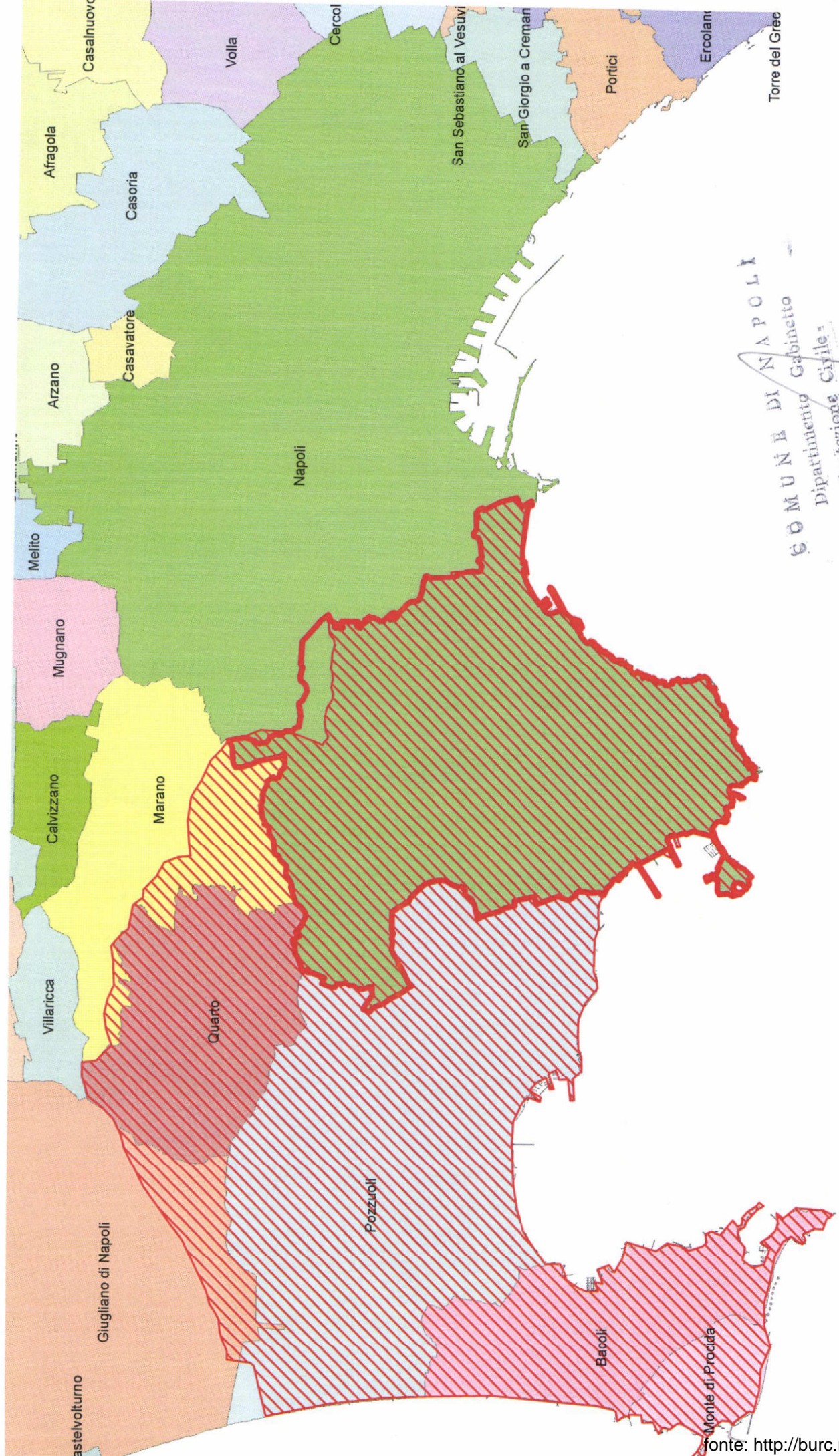
C O M U N E D I N A P O L E
Dipartimento Gabinetto
Servizio Protezione Civile

Legenda

-  zona rossa proposta dal Comune di Napoli
-  zona rossa Regione Campania

Comune di Napoli
Servizio Protezione Civile
novembre 2014

ALL. 1



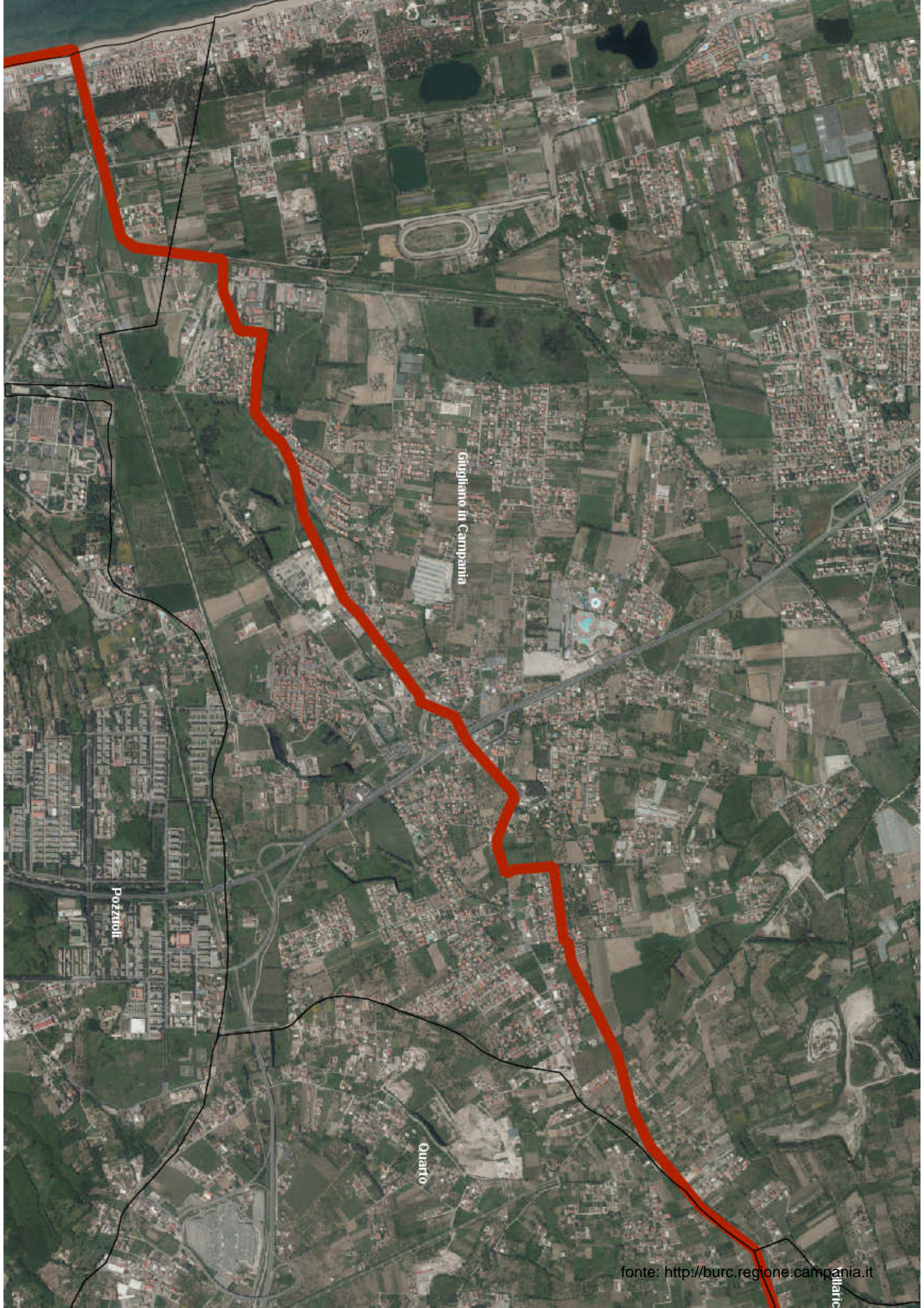
Legenda

- zona rossa proposta dal Comune di Napoli
- zona rossa Regione Campania

COMUNE DI NAPOLI
 Dipartimento Gabinetto
 Servizio Protezione Civile

Comune di Napoli
 Servizio Protezione Civile
 novembre 2014

ALL. 2



Giugliano in Campania

Pozzuoli

Quarto

