

Data presentazione: 11/03/1993 - Data: 22/03/2021 - n. NA0064479 - Richiedente CITTA' METROPOLITANA DI NAPOLI - Ultima Planimetria in atti
Tot schede: 1 - Formato di acq.: A3(298x420) - Patt. di scala: 1:1

MODULARIO
F. rig. rend. 496



MINISTERO DELLE FINANZE
DIREZIONE GENERALE DEL CATASTO E DEI SS.TT.EE.
CATASTO EDILIZIO URBANO (RDL 13-4-1939, n. 652)

MOD. AN (CEU)

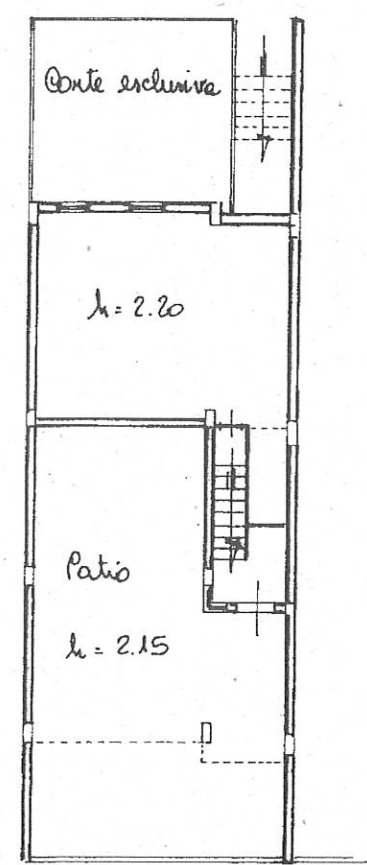
LIRE
400

Planimetria di u.i.u. in Comune di Melito di Napoli via III^a trav. Cupa S. Antimo civ. mancaute

Parco tonne dei Garofali

*Planta piano terra con patio e cantina
viale comune stessa ditte*

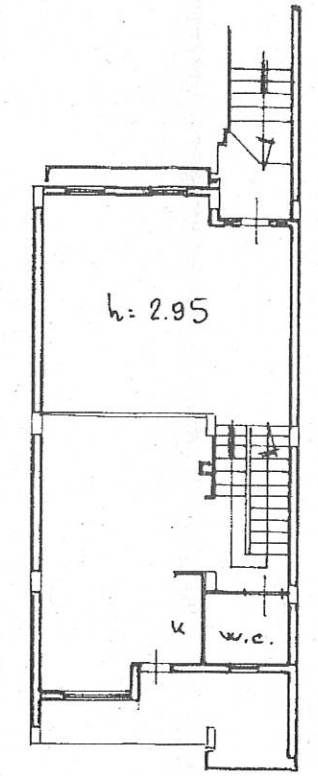
stessa ditte int. D5



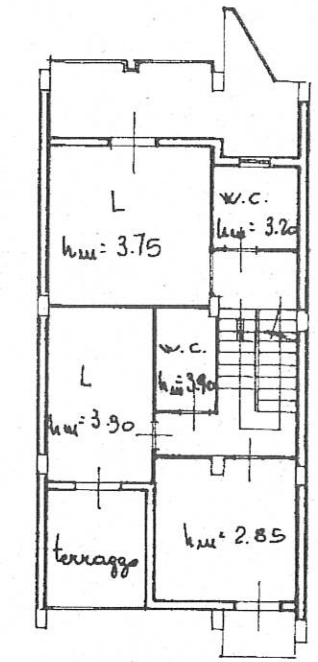
stessa ditte int. D3

Cupa S. Antimo

Planta primo piano

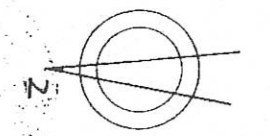


Planta secondo piano



Catasto dei Fabbricati - Situazione al 22/03/2021 - Comune di MELITO DI NAPOLI(F111) - < Foglio: 1 Particella: 133 - Subalterno 22 >
VIA MAHATMA GANDHI piano: T-1-2-S/1;

ORIENTAMENTO



SCALA DI 1:200

Dichiarazione di N.C. <input checked="" type="checkbox"/>	Denuncia di variazione <input type="checkbox"/>	Compilata dal <u>Ing. Antonio Gaetano</u> <small>(titolo, cognome e nome)</small>	RISERVATO ALL'UFFICIO <u>R1011</u>
Identificativi catastali F. <u>1</u> n. <u>133</u> sub. <u>22</u>		Isritto all'albo de <u>ge. Ingegneri</u> della provincia di <u>Napoli</u> n. <u>7398</u>	

Data presentazione: 11/03/1993 - Data: 22/03/2021 - n. NA0064479 - Richiedente CITTA' METROPOLITANA DI NAPOLI - Ultima Planimetria in atti